

KALENDÁŘ TURISTICKÝCH AKCÍ 2022

Karlovarský kraj



Vážení turisté,

abych vás nenudil, přemýšlel jsem o tématu, které by bylo jiné, než v předchozích vydáních tohoto kalendáře. A pak mě napadlo, že v poslední době je málo pozitivních zpráv. Pojďme si tedy zrekapitulovat úspěchy našeho snažení v našem, rozlohou možná malém, ale z hlediska turistiky velmi pestrém a zajímavém kraji.

Ono se toho za poslední tři roky neudělalo málo a malou ochutnávku vám nabízíme i v závěru kalendáře. Na co jsem docela pyšný, je prostor, který se nám za poslední roky podařilo získat v časopisu TURISTA. V čísle 1-2/2018 jsme téměř deset tisíc odběratelů časopisu na pěti stranách seznámili s širokým výběrem možností pro běžecke lyžování a lyžařskou turistiku. V červnu pak vyšlo číslo 6/2018, kde tři strany obsadila pozvánka do malebného a i zahraničními návštěvníky velmi oblíbeného Lokte. Březnové číslo 2020 přineslo plných šestnáct stran povídání o opomíjených místech Karlovarského kraje. A dali jsme si záležet, aby opravdu dostala prostor ta místa, kde ještě turistů a návštěvníků moc není. Vždyť v tomto ohledu třeba Halštrava nebo Valečko jsou lokality turisticky nesmírně zajímavé. Ani rok 2021 nezástal bez příspěvku a v čísle 12/2021 máme opět šestnácti stránkovou mozaiku pozvánek na zimní vyžití i jarní tipy na výlety v Karlovarském kraji. A protože taková mnohastránková prezentace něco stojí, je na místě vyslovit poděkování a uznání naší Destinační agentuře ŽIVÝ KRAJ, bez jejíž finanční podpory by to tak snadno a v takové míře nešlo. Jako patriota našeho kraje mně také nesmírně těší přátelské vztahy s lidmi v redakci časopisu TURISTA, kteří ho tvoří. Je ku prospěchu nás všech a jedním z mnoha důvodů, proč časopis odebírat a hlavně číst. Vždyť neskládáme ruce do klína a máme připravené další příspěvky do jarních čísel TURISTY. A co vy? Nemáte také v šuplíku něco, za co by stálo se podělit s turisty napříč republikou?

Jiným počinem, který věřím, že přinese jednou své ovoce pro cestovní ruch, je vytýčení a postupné práce na vybavení Hřebenové trasy Krušných hor – západ. Na části trasy už se setkáte s logem modrého hřebenů v červeném poli, a textem „Hřebenová trasa Krušných hor“. Financování tohoto TOP projektu Karlovarského kraje je po malých částkách, lidí málo a práce nejdou tak rychle, jak by bylo potřeba. I přes to vám Hřebenovka, díky novým propojením mezi Hřebenovkou a Vogtland Panorama Weg, už dnes nabízí řadu výletů u nás i přes hranice do Saska. V tomto místě rád zmiňuji příkladnou spolupráci se saskými turisty z Erlabchu a Marneukirchen. Kéž by tak mohl napsat o příkladné spolupráci podnikatelů v oblasti cestovního ruchu a některých obcí či měst na trase Hřebenovky. Vždyť třeba v Hranicích není kde se ubytovat ani najíst, Přebuz je na tom podobně. A dopravní obslužnost míst při hranici zatím také není úplně nejlepší. Změnit to snad ale jednou pomůže zájem turistické veřejnosti a poptávka po těchto službách.

Ještě jednu z našich úspěšných aktivit vzpomenu – uskutečněné turistické akce pro veřejnost, které se našim turistům povedlo zrealizovat od Aše po Valeč i přes přetrvávající hygienická opatření. Jsou potřebné a důležité pro udržení naší kondice i pro cestovní ruch v Karlovarském kraji. Celková čísla si řekneme až na únorové oblastní konferenci. Už teď ale víme, že pomyslnou první příčku v atraktivitě a účasti veřejnosti si vysloužili turisté z KČT, odbor Slavoj Bečov. Na 45. ročník turistického pochodu Z Bečova za minerálními prameny si pořadatelé objednali krásné počasí a akce se zúčastnilo 368 registrovaných turistů. Za srovnatelných úspěchů pak můžeme považovat registraci téměř 260 účastníků 1. ročníku turistického pochodu Barokní Valeč, který pořádal náš nejmladší odbor KČT Barokní Valeč (založen a zaregistrován v srpnu 2020). Účastníkům i pořadatelům velmi přálo počasí a vůbec nevadilo, že se do Valče musel každý dopravit sám po vlastní ose. Tak zapomenutý kout Karlovarského kraje je to, že hromadná doprava nestojí za řeč a turistické značení sem ještě nedorazilo (alespoň na tom už se ale pracuje). Každopádně pěší i cyklo turisté si do barokní krajiny kolem Valče už našli cestu a infrastrukturu bude nutné řešit. Chybí nejen záchytné parkoviště před městem a přístupová cesta z něj podél silnice, ale i nekonfliktní cesty pro značené pěší trasy směrem do Krásného Dvora, k rozhledně Vochlice a do Chyše. Záměrem je propojení uvedených tří zámků značenými turistickými trasami, které by připravili podmínky pro pěší poutníky i podnikatele, kteří by jim mohli nabídnout své služby. Držte nám tedy palce, jednání s vlastníky a nájemci pozemků (včetně mysliveckých sdružení), na kterých leží vhodné cesty a pěšiny nejsou a nebudou jednoduché.

Stále objevujeme atraktivitu míst, kde jsme v našem kraji ještě nebyli, co nám celou dobu unikalo či nově vzniklo. Budeme se o to s vámi snažit podělit ať už v časopise TURISTA, na webových stránkách oblasti www.kctkv.cz, při akcích, které najdete v tomto kalendář i v jiných médiích. Budeme rádi, když pak sami do těch míst, anebo na TURISTICKÉ akce či výlety pořádané našimi odbory zavítáte.

Přeji vám pevné zdraví a na turistiku i poznávání bohatý rok 2022.

za KČT, oblast Karlovarský kraj
Ladislav Zoubek, předseda oblastního výboru

P.S. Děkuji fotografům z jednotlivých odborů za poskytnuté fotografie do tohoto kalendáře akcí.

Na akcích uvedených v tomto kalendář může být pořizována fotodokumentace a videodokumentace pro potřeby prezentace KČT a veřejnoprávních médií.

Tabulkový kalendář 2022

LEDEN							ÚNOR							BŘEZEN						
Po	Út	St	Čt	Pá	So	Ne	Po	Út	St	Čt	Pá	So	Ne	Po	Út	St	Čt	Pá	So	Ne
					1	2		1	2	3	4	5	6		1	2	3	4	5	6
3	4	5	6	7	8	9	7	8	9	10	11	12	13	7	8	9	10	11	12	13
10	11	12	13	14	15	16	14	15	16	17	18	19	20	14	15	16	17	18	19	20
17	18	19	20	21	22	23	21	22	23	24	25	26	27	21	22	23	24	25	26	27
24	25	26	27	28	29	30	28							28	29	30	31			
31																				
do 2. 1. vánoční prázdniny							4. 2. poletní prázdniny							14. - 20. 3. jarní prázdniny Karlovarský kraj						
DUBEN							KVĚTEN							ČERVEN						
Po	Út	St	Čt	Pá	So	Ne	Po	Út	St	Čt	Pá	So	Ne	Po	Út	St	Čt	Pá	So	Ne
				1	2	3							1			1	2	3	4	5
4	5	6	7	8	9	10	2	3	4	5	6	7	8	6	7	8	9	10	11	12
11	12	13	14	15	16	17	9	10	11	12	13	14	15	13	14	15	16	17	18	19
18	19	20	21	22	23	24	16	17	18	19	20	21	22	20	21	22	23	24	25	26
25	26	27	28	29	30		23	24	25	26	27	28	29	27	28	29	30			
							30	31												
14. - 18. 4. velikonoční prázdniny																				
ČERVENEC							SRPEN							ZÁŘÍ						
Po	Út	St	Čt	Pá	So	Ne	Po	Út	St	Čt	Pá	So	Ne	Po	Út	St	Čt	Pá	So	Ne
				1	2	3	1	2	3	4	5	6	7				1	2	3	4
4	5	6	7	8	9	10	8	9	10	11	12	13	14	5	6	7	8	9	10	11
11	12	13	14	15	16	17	15	16	17	18	19	20	21	12	13	14	15	16	17	18
18	19	20	21	22	23	24	22	23	24	25	26	27	28	19	20	21	22	23	24	25
25	26	27	28	29	30	31	29	30	31					26	27	28	29	30		
1. 7. - 31. 7. hlavní prázdniny							1. 8. - 31. 8. hlavní prázdniny													
ŘÍJEN							LISTOPAD							PROSINEC						
Po	Út	St	Čt	Pá	So	Ne	Po	Út	St	Čt	Pá	So	Ne	Po	Út	St	Čt	Pá	So	Ne
					1	2		1	2	3	4	5	6				1	2	3	4
3	4	5	6	7	8	9	7	8	9	10	11	12	13	5	6	7	8	9	10	11
10	11	12	13	14	15	16	14	15	16	17	18	19	20	12	13	14	15	16	17	18
17	18	19	20	21	22	23	21	22	23	24	25	26	27	19	20	21	22	23	24	25
24	25	26	27	28	29	30	28	29	30					26	27	28	29	30	31	
31																				
26. - 27. 10. podzimní prázdniny														23. 12. 2022 - 2. 1. 2023 vánoční prázdniny						



KLUB ČESKÝCH TURISTŮ
VAŠE DOBRÁ ZNAČKA
www.kct.cz, www.kctkv.cz

NOVOROČNÍ ČTYŘLÍSTEK



Již od roku 2004 pořádají členové Klubu českých turistů sérii novoročních pochodů pod názvem „Novoroční čtyřlístek“. Tím byla založena tradice pochodů. Od roku 2008 se v rámci pochodů vybírají peněžní prostředky na podporu výstavby bezbariérových turistických tras pro vozíčkáře. V období okolo Nového roku 2022 (od 25. prosince do 15. ledna) je připravena řada pochodů po celé České republice, které se k této ušlechtilé myšlence hlásí, a kterých se můžete zúčastnit i Vy. Podrobný seznam akcí NČ 2022 naleznete na webu KČT, či v kalendáři akcí uvedených dále s ikonkou srdíčka).

Čtyři novoroční dobré skutky (Jak na Nový rok, tak po celý rok – staré české přísloví)

- 1. Jdi na Nový rok na výlet** – překonej svou pohodlnost a udělej něco pro sebe.
- 2. Pozvi někoho ze svého okolí** – udělej radost někomu ze svých blízkých tím, že jej vezmeš s sebou.
- 3. Poznej kus přírody** – projdi maličký kousek vlasti a poznej ho vlastními smysly.
- 4. Přispěj potřebným** – částkou od 20 Kč výše na konto, vyhlášené KČT na podporu aktivit pro zdravotně handicapované spoluobčany. Získané prostředky budou využity na vyznačení turistické trasy pro vozíčkáře nebo k úpravám bezbariérového přístupu v chatách KČT. **Přispět můžete i přímo na účet č.: 51-0938150237/0100.** Více na www.kct.cz

Učiníte-li tyto čtyři dobré skutky, obdržíte v cíli výletu **odznak Novoroční čtyřlístek**.



Účastníci Výjezdního zasedání oblasti KČT, Ústecký kraj v Karlovarském kraji 9. – 10. 10. 2021



Účastníci Semináře Sekce ochrany přírody při Programové radě KČT na Chebsku 15. – 17. 10. 2021

DVOUSTOVKA – 200 turistických akcí KČT



Upomínkový odznak Dvoustovka je určen pro všechny zájemce o turistiku, a to bez ohledu na jejich členství v Klubu českých turistů (KČT) a věk. Plní se aktivní účastí na turistických akcích zařazených do Dvoustovky (200 vybraných akcí – seznam je uveden na internetové adrese: www.kct.cz - sekce pěší turistiky) a v celostátním kalendáři turistických akcí KČT, vydávaném DP Za posledním puchýřem. Akce, které nejsou v celostátním kalendáři, nebudou uznány.

Podmínky pro získání odznaku:



1. Pro získání odznaků je třeba z Dvoustovky absolvovat 15 akcí pro 1. stupeň odznaku. Dalších 35 (celkem 50) pro 2. stupeň. Dalších 50 (celkem 100) pro 3. stupeň. Dalších 50 (celkem 150) pro 4. stupeň. Dalších 50 (celkem 200) pro 5. stupeň. Účast na stejné nazvané akci lze v různých letech opakovat.
2. Vícedenní akce se považují za akci jedinou.
3. Odznaky se vydávají na významných akcích KČT, turista musí předložit záznamník (pro vydání vyššího stupně i záznamník předchozí).
4. Odpovídající záznamníky jsou čtyři. První záznamník lze stáhnout z internetové adresy www.kct.cz (sekce pěší turistiky) nebo ho lze získat na akcích zařazených do Dvoustovky a slouží k plnění podmínek 1. a 2. stupně. Další záznamníky od 3. stupně a v odpovídající barvě odznaku každý obdrží při výdeji odznaku, které mají pět stupňů. Liší se barvou: zelený, červený, žlutý, modrý a šedý. Cena každého z nich je 30 Kč.
5. Zápisy do záznamníků si turisté provádějí sami. Absolvování akce na základě předložených dokladů potvrzuje pořadatel akce nebo vedoucí nebo cvičitel odboru KČT, kde je turista registrován – tato možnost platí pro členy KČT. Nečlenům klubu lze ověřit splnění při výdeji odznaku na základě předložených dokladů.
6. Tato aktivita není časově omezena, bude trvat po dobu platnosti Dvoustovky.
7. Do plnění podmínek se započítává účast na turistických akcích Dvoustovky od 1. 1. 2007.
8. Podmínky upomínkového odznaku nelze plnit na turistických akcích zařazených do cyklu Podvečerní pochody Prahou.

DVOUSTOVKA V KARLOVARSKÉM KRAJI v roce 2022








P. č.	Datum	Název akce	Místo konání	Pořadatel	Účastníků minulé ročník
1	1. 1. 2022	Novoroční setkání pod rozhlednou Cibulka	Oloví	KČT, odbor Krušné hory Sokolov	300
2	5. 2. 2022	Zimním krajem léčivých vod	Mariánské Lázně	KČT, odbor Mariánské Lázně	nekonal se
3	19. 3. 2022	Jarní setkání turistů Karlovarské oblasti	Horní Slavkov	KČT, odbor Mariánské Lázně a Město Horní Slavkov	nekonal se
4	7. 4. 2022	Na Bílou vodu pro velikonocní vajíčko	Chodov	KČT, odbor Chodov	50
5	23. 4. 2022	Okolím Chodova	Chodov	KČT, odbor Chodov	100
6	23. 4. 2022	Plesenský výšlap	Plesná	KČT, odbor Union Cheb a Město Plesná	55
7	6. - 8. 5. 2022	Májovým Chebskem	Cheb	KČT, odbor Union Cheb	200
8	28. 5. 2022	Krajem léčivých vod	Lázně Kynžvart	KČT, odbor Mariánské Lázně a Léčebné lázně Lázně Kynžvart	92
9	18. 6. 2022	KV50 – Karlovarský letní slunovrat	Karlovy Vary	KČT, odbor Slovan Karlovy Vary	99
10	26. - 28. 8. 2022	Sokolovská padesátka	Sokolov	KČT, odbor Krušné hory Sokolov	200
11	9. - 11. 9. 2022	Hraničářská 30	Cheb	KČT, odbor Union Cheb	70
12	11. 9. 2022	Pochod okolím Teplé	Bohuslav-Popovice	KČT, odbor Mariánské Lázně a Město Teplá	70
13	24. 9. 2022	Barokní krajinou Valče	Valeč	KČT, odbor Barokní Valeč	50
14	8. 10. 2022	O Jáchymovský tolar	Jáchymov	KČT, odbor Slovan Karlovy Vary	40
15	28. 12. 2022	Předsilvestrovská vycházka na Bílou vodu	Chodov	KČT, odbor Chodov	50





KALENDÁŘ AKCÍ

Vysvětlivky zkratk a symbolů:

- | | | |
|--|--|--|
|  pěší turistika (PT) |  běžecká turistika (BT) |  cykloturistika (CT) |
|  lyžařská turistika (LT) |  vysokohorská turistika (VHT) |  vodní turistika (VT) |
|  turistika na koni (HT) |  kočárková trasa (KT) |  rodinná turistika (RT) |
|  turistika zdravotně postižených (ZP) |  akce A-TOMu (ATOM) |  sleva KČT |
|  akce Novoroční čtyřlístek (NČ) |  akce Turistické známky |  akce IVV |
|  Dvoustovka (akce 200) |  etapový pochod (EP) |  turistický zájezd (TZ) |
|  Nordic Walking | | |

LEDEN

1. 1. **Novoroční FIT - výstup na Podhorní vrch (44. roč.)**  
95. let odboru KČT Mariánské Lázně
pořádá: KČT, odbor Mariánské Lázně
trasy: PT10 km, dle propozic
start: individuální nebo hromadný, dle propozic
cíl: sedlo pod vrcholem, pořadatelé zde budou od 10:00 do 15:00 hodin
informace: Růžena Balatá, Hlavní 224, 353 01 Mariánské Lázně, tel. 733 579 558, e-mail: ribaml@seznam.cz
1. 1. **Novoroční setkání pod rozhlednou Cibulka (8. roč.)**   
pořádá: KČT, odbor Krušné hory Sokolov
trasy: hvězdicový pochod, podle vlastního výběru
start: Oloví, okr. Sokolov, individuální
cíl: rozhledna Cibulka u Oloví 10:00 - 12:00 hodin
informace: Josef Ticha, Bukovany 132, 357 55 Bukovany u Sokolova, e-mail: pepa.ticha@centrum.cz, tel. 777 830 672
<https://www.facebook.com/turistekrusnehorysokolov/>
1. 1. **Na Nový rok opět na hrad Šumburk (18. roč.)**  
pořádá: KČT, odbor Slovan Karlovy Vary
trasy: PT 10 km
start: Perštejn, žst., v 11:00
cíl: Perštejn, restaurace Betty do 17:00 hodin, mapa
informace: Jiří Jásek, Moskevská 47, 360 01 K. Vary tel. 776 619 362, e-mail: jirijasek@centrum.cz
RNDr. Fr. Wohlmuth, Klínovecká 966/2, 363 0 Ostrov n. O. tel. 603 209 270, e-mail: fjw@volny.cz, <http://www.kctkvary.cz>

- 1. 1. Novoroční výstup na Zelenou horu (13. roč.)** 
- pořádá:** KČT, odbor Union Cheb a Město Cheb
trasy: individuální
start: individuální
cíl: Bismarckova rozhledna na Zelené hoře 12:00 - 15:00 hodin
informace: Vít Lodr, Příkopní 11, 350 02 Cheb, 736 754 156,
e-mail: vitlodr@seznam.cz, <http://unioncheb.netstranky.cz>
TIC Cheb, infocentrum@cheb.cz, tel. 354 440 302, <https://tic.cheb.cz>
<https://www.unioncheb.netstranky.cz>
- 1. 1. Novoroční výstup k Homolce (39. roč.)** 
- pořádá:** KČT, odbor Slavoj Bečov nad Teplou
trasy: PT - 3 km, CT 3 km, LT 3 km
start: Bečov nad Teplou 13:30 hodin
cíl: Přírodní památka Homolka, do 16:30 hodin
informace: Ing. Jiří Šindelář, Nová 448, 364 64 Bečov nad Teplou,
e-mail: kctslavojbecov@seznam.cz, tel. 736 642 792,
<https://www://slavojbecov.cz>
<https://www.facebook.com/botanickazahradabecovnadteplou>
- 21. – 23. 1. Zimní táboření v Chebské kotlině (11. roč.)** 
- pořádá:** KČT, odbor Union Cheb
místo: Chebská pánev, Starý Hrozňatov
obtížnost: L
informace: Vít Lodr, Příkopní 11, 35002 Cheb, <http://unioncheb.netstranky.cz>
tel. 736 754 156, e-mail: vitlodr@seznam.cz, js.sl@seznam.cz
- 28. - 31. 1. Mezinárodní lyžařský přejezd Krušných hor Kraslice – Chomutov (53. roč.)** 
- pořádá:** KČT, odbor Krušné hory Sokolov
registrace: akce je jen pro předem přihlášené, přihlášky na vyžádání,
hlavní uzávěrka 30. 11. 2021
trasy: Krušnohorská lyžařská magistrála, LT 105 km
start: Skupina 28. ledna / Kraslice, Kulturní dům v 7:30 hodin
Skupina 29. ledna / Kraslice, Kulturní dům v 7:10 hodin
cíl: Chomutov, žst., do 15.30
ubytování: před odjezdem - Turistická ubytovna Zimní stadion v Sokolově
první etapa – Penzion Plzeňka Pernink
druhá etapa – STC Měděnec
informace: Ladislav Zoubek, tel. 725 729 570
e-mail: ladislav.zoubek@gymso.cz
<https://www.facebook.com/turistekrusnehorsokolov/>

ÚNOR

- 5. 2. Zimním krajem léčivých vod (41. roč.)** 
- 95. let odboru KČT Mariánské Lázně**
- pořádá:** KČT, odbor Mariánské Lázně
trasy: PT 10km, LT 10 km
start: Nádraží ČD M. Lázně, 7:30 - 10:15 hodin
cíl: M. Lázně, Hotel Krakonoš, 11:00 - 15:00 hodin
informace: Růžena Balatá, Mariánské Lázně,
e-mail: ribaml@seznam.cz, tel. 733 579 558
Jiří Černý, Valy, e-mail: jcerny.ml@seznam.cz, tel. 602 460 811

19. 2. **Memoriál Míry Redlicha (34. roč.)**



pořádá: KČT, odbor AŠ
trasy: PT 10 km, LT 20 km
start: Krásná u Aše, slévárna Heunisch, 10:00 - 11:00 hodin
cíl: Krásná, restaurace Sokolovna, 12:00 - 15:00 hodin
informace: Vladimír Klouček, Petra Bezruče 22, 352 01 Aš
e-mail: odbor.105001@kct.cz, tel. 354 525 551, www.kctas.cz

BŘEZEN


ODZNAK JARNÍ KILOMETRY 2022

Odznak vydává KČT, oblast Ústecký kraj, ve spolupráci se sekci pěší turistiky programové rady KČT. Plnění odznaku má velmi jednoduchá kritéria: účast na zahájení turistického jara odboru či oblasti, účast na výletu nebo pochodu v době od 21. 3. do 30. 6. 2022 Pro rok 2022 je cena odznaku **25 Kč** + poštovné. Splnění se nikde neprokazuje, je věcí osobní cti.

Odznaky můžete objednat na adrese Růžena Streiftauová, M. Gorkého 1265/31, 434 01 Most, e-mail: ruzena.streiftauova@seznam.cz, streiftauova@kct.cz tel: 736 754 096.



19. 3. **Jarní setkání turistů v Karlovarské oblasti (22. roč.)**








pořádá: KČT, odbor Mariánské Lázně a město Horní Slavkov
trasy: hvězdicový pochod, PT 10 km
start: výchozí místo a čas si každý volí sám
cíl: Horní Slavkov, sál MKS, 10:00 - 15:00 hodin
informace: Milena Kafková, Mariánské Lázně, tel. 607 508 740,
e-mail: kafkova.milena@seznam.cz,
Růžena Balatá, Mariánské Lázně, ribaml@seznam.cz, tel. 733 579 558

26. 3. **První jarní vejšlap (57. roč.)**



pořádá: KČT, odbor Krušné hory Sokolov
trasy: PT 10 km, na Chlum sv. Maří
start: Dasnice žst. 8:15 hodin
cíl: Kynšperk nad Ohří 14:00 - 15:00 hodin
informace: Josef Tícha, Bukovany 132, 357 55 Bukovany u Sokolova
tel. 777 830 672, e-mail: pepa.ticha@centrum.cz
<https://www.facebook.com/turistekrusnehorysokolov/>

- 7. 4. Na Bílou vodu pro velikonoční vajíčko (5. roč.)** 
- pořádá:** KČT, odbor Chodov
trasy: PT 10 km
start: Chodov, autobusové nádraží v 15:00 hodin
cíl: Bílá Voda, do 18:00 hodin
informace: Růžena Štěpánková, Luční 1024/12, Chodov, tel. 702 123 849, e-mail: ruzastep@seznam.cz, D. Boudníková - tel. 607 706 054
- 9. 4. Jarní setkání turistů u Svatošských skal - Memoriál Venduly Surové (26. roč.)** 
- pořádá:** KČT, odbor Slovan Karlovy Vary
trasy: PT 10 - 20 km, CT 25 km
start: K. Vary, dolní nádraží ČD, 8:00 - 10:00 hodin
cíl: Svatošské skály – Dětský ráj do 16:00 hodin
informace: Mgr. Blanka Medová a PaedDr. Vladimír Sura, Krušnohorská 979, 363 01 Ostrov, tel. 732 806 230, 737 518 364, vlada.sura@centrum.cz, http://www.kctkvary.cz
- 14. - 18. 4. Velikonoce na Litoměřicku** 
- pořádá:** KČT, odbor Krušné hory, Sokolov
trasy: 10 – 20 km, CHKO České středohoří a CHKO Kokořínsko
start: dle propozic
cíl: dle propozic
přihlášky: do 2. 4. 2022
informace: Josef Ticha, tel. 777 830 672, e-mail: pepa.ticha@centrum.cz
<https://www.facebook.com/turistekrusnehorysokolov/>
<https://spoluhraci.cz/kct-odbor-krusne-hory-sokolov>
- 16. 4. Valečský velikonoční špacír (2. roč.)** 
- pořádá:** KČT, odbor Barokní Valeč
trasy: pěší trasy dle propozic
start: Státní zámek Valeč, dle propozic
cíl: Státní zámek Valeč, dle propozic
informace: Markéta Petrová, Zámek Valeč 1, Valeč v Čechách, 364 55, tel. 724 663 567, e-mail: marketa@palenice.cz, <https://www.facebook.com/KCTbaroknivalec>
- 23. 4. Putování okolo Chodova (27. roč.)** 
- pořádá:** KČT, odbor Chodov
trasy: Pěší a cyklo - 10 až 50 km
start: Chodov, žst. 6:00 - 10:00 hodin
cíl: dle propozic
informace: Pátek do 20:00, Sobota do 18:00 hodin, Neděle do 11:00 hodin
Růžena Štěpánková, Luční 1024/12, Chodov, tel. 702 123 849, e-mail: ruzastep@seznam.cz, L. Duchoňová - tel. 606 453 924



23. 4. Plesenský výšlap (11. roč.)



pořádá: KČT, odbor Union Cheb a Město Plesná, MKS Plesná
trasy: PT 10 -12 km, CT 17 - 55 km
start: Plesná - MKS, Náměstí Svobody 52, 9:00 – 11:00 hodin
cíl: Plesná - MKS, Náměstí Svobody 52, 13:00 -17:00 hodin
informace: Bc. Pavel Sýkora, V Zahradách 33, 350 02 Cheb,
tel. 604 910 134, e-mail: pavlossykora@seznam.cz
<http://unioncheb.netstranky.cz>
Město Plesná: plesna@mestoplesna.cz, tel. 354 562 138

KVĚTEN

6. - 8. 5. Májovým Chebskem (24. roč.)



pořádá: KČT, odbor Union Cheb
trasy: PT 5 - 50 km, 100 km, CT 30 -110 km
start: Cheb - Integrovaná střední škola, Komenského 29,
pátek: 5, 10 a 100 km, od 17:00 do 19:00 hodin
sobota: trasy do 20 km, od 6:30 do 11:00 hodin
sobota: trasy nad 20 km, od 6:30 do 9:00 hodin
neděle: od 6:30 do 9:00 hodin
cíl: Cheb - Integrovaná střední škola, Komenského 29,
pátek + sobota do 22:00 hodin, neděle do 13:00 hodin
ubytování: Cheb - Integrovaná střední škola, Komenského 29 (vlastní
karimatka a spacím pytel)
informace: Vít Lodr, Příkopní 11, 350 02 Cheb, tel. 736 754 156,
e-mail: vitlodr@seznam.cz; <http://unioncheb.netstranky.cz>

7. 5. Světový den chůze (20. roč.)



pořádá: KČT, odbor Union Cheb
trasy: PT 5 a 10 km
start: Cheb - Integrovaná střední škola, Komenského 29,
od 6:30 do 11:00 hodin
cíl: Cheb - Integrovaná střední škola, Komenského 29, Cheb
do 18:00 hodin
informace: Vít Lodr, Příkopní 11, 350 02 Cheb, tel. 736 754 156, e-mail:
vitlodr@seznam.cz; <http://unioncheb.netstranky.cz>

15. 5. Toulavý kočárek (7. roč.)



neděle

pořádá: KČT, odbor Krušné hory Sokolov
trasy: 5 km, dle propozic (jízda s kočárkem není podmínkou účasti)
start: 10:00 hodin Sokolov, dopravní terminál
cíl: dle propozic
informace: Alena Štěrbová, tel: 776 261 429, e-mail: sterbovaalena@centrum.cz,
<https://www.facebook.com/turistekrusnehorysokolov/>

21. 5. Metazácká stezka zdraví (46. roč.)



pořádá: Klub českých turistů AŠ
trasy: PT 11, 20 km
start: AŠ, Sady míru od 9:00 do 11:00 hodin
cíl: AŠ, Sady míru od 12:00 do 16:00 hodin
informace: Jindřich Kosina, Mikulášská 4, AŠ, tel. 732 120 734,
e-mail: odbor.105001@kct.cz, www.kctas.cz

28. 5. **Krajem léčivých vod, (45. roč.)**
95. let odboru KČT Mariánské Lázně



pořádá: KČT, odbor Mariánské Lázně
trasy: PT 5 -15, CT 30 km
start: Individuální, dostředný pochod
cíl: Lázně Kynžvart - balneoprovoz, od 10:00 do 15:00 hodin
informace: Růžena Balatá, Hlavní 224, 353 01 Mariánské Lázně,
tel. 733 579 558, e-mail: ribaml@seznam.cz
Milena Kafková, Franze Kafky 823/16, 353 01 Mariánské Lázně,
tel. 607 508 740, e-mail: karkova.milena@seznam.cz

ČERVEN

5. 6. **10. Toulky povodím Svatvy**



neděle

pořádá: KČT, odbor Krušné hory Sokolov a Klingenthaler Wandersportverein
trasy: PT 9 -16 km, RT 9 km, KT 9 km
start: Zwota - festivalová louka Schlosersberg, (Sasko),
od 8:00 do 10:00 hodin
cíl: Zwota - festivalová louka Schlosersberg (Sasko),
od 12:00 do 16:00 hodin
informace: Josef Ticha, Bukovany 132, 357 55 Bukovany u Sokolova
tel. 777 830 672, e-mail: pepa.ticha@centrum.cz
<https://www.facebook.com/turistekrusnehorsokolov/>
<https://www.spoluhraci.cz/kct-odbor-krusne-hory-sokolov>
Peter MEISEL, Auerbacher Str. 114, 082 48 Klingenthal, DE,
p.meisel@klingenthalerwandersportverein.de, tel. +49 171 5756551

10. - 11. 6. **Klingenthalské putování – Klingenthaler Wanderung (38. roč.)**



pořádá: Klingenthaler Wandersportverein a KČT, odbor Krušné hory Sokolov
trasy: Pátek PT 100 km
Sobota PT 8 - 50 km, RT 8 km, KT 8 km
start: Pátek - Klingenthal, Markt Platz (Radniční náměstí), 18:00 hodin
Sobota - Klingenthal, Markt Platz (Radniční náměstí), 6:30 -10:30 hodin
cíl: Klingenthal, Marktplatz, pod radnicí 18:30 hodin
přihlášky: do 2. 6. 2021
informace: Josef Ticha, Bukovany 132, 357 55 Bukovany u Sokolova
tel. 777 830 672, e-mail: pepa.ticha@centrum.cz
<https://www.facebook.com/turistekrusnehorsokolov/>
<https://www.spoluhraci.cz/kct-odbor-krusne-hory-sokolov>
Peter MEISEL, Auerbacher Str. 114, 082 48 Klingenthal, DE,
p.meisel@klingenthalerwandersportverein.de, tel. +49 171 575 6551



11. 6. **CESTA ČESKEM
PO HŘEBENOVÉ TRASE KRUŠNÝCH HOR - ZÁPAD
PAMÁTNÝ DEN KČT – ZALOŽENÍ KČT 11. 6. 1888**



pořádá:

Programová sekce KČT, Oblast KČT v Karlovarském kraji
odborní KČT v Karlovarském kraji

trasy:

Loreta – Pomezí 14 km
Pomezí – Aš 21 km,
zkrácená Pomezí – Libá 13 km nebo Pomezí – Polná 13 km
Aš – Hranice 15 km
Hranice – Verněřov 14 km
Verněřov – Hazlov 13 km
Nebesa – Schönberg – Skalná 14 km
Skalná - Lomnička 12 km
Plesná - Luby 11 km
Luby - Kraslice 19 km
Kraslice - Bublava - Kraslice 14 km
Bublava - Přebuz 13 km
Přebuz - Nové Hamry 14 km
Nové Hamry - Pernink - Horní Blatná 15 km
Horní Blatná - Boží Dar 16 - 18 km
Podle propozic jednotlivých etap
Podle propozic jednotlivých etap
www.kct.cz



start:

cíl:

informace:

Projekt Hřebenová trasa Krušných hor - západ je hrazen z prostředků Karlovarského kraje.



11. 6. **Z Bečova za minerálními prameny (46. roč.)**



pořádá:

KČT, odbor Slavoj Bečov nad Teplou

trasy:

PT 5, 15, 25, 35, 50 km a CT 60 km, s kočárkem 5 km

start:

Bečovská botanická zahrada od 6:00 do 11:00 hodin

cíl:

Bečovská botanická zahrada od 11:00 do 20:00 hodin

ubytování:

objednávky ubytování a stanování do 3. 6. 2022 u vedoucího akce

další

drobné soutěže pro děti na trase pochodu, pozvánka na večerní

nabídka:

posezení, možnost výstupu na 1. českou bioferatu, možnost úschovy věcí

informace:

Ing. Jiří Šindelář, Nová 448, 364 64 Bečov nad Teplou,

e-mail: kctslavojbecov@seznam.cz, tel. 736 642 792,

<https://www://slavojbecov.cz>

<https://www.facebook.com/botanickazahradabecovnadteplou>

12. 6. **Den VHT s Unionem (10. roč.)**



neděle

pořádá:

KČT, odbor Union Cheb

trasy, start:

PT - individuální

cíl:


Goethovy skály u Hazlova, čas dle propozic,


v cíli ukázky technik při VHT

informace:



Vit Lodr, Přikopní 11, 350 02 Cheb, mobil 736 754 156,


e-mail: vitlodr@seznam.cz, <http://unioncheb.netstranky.cz>

- 18. 6. KV 50 - Karlovarský letní slunovrat (51. roč.)** 
- pořádá:** KČT, odbor Slovan Karlovy Vary
trasy: PT 10, 15, 25 km, CT 25 km
start: Karlovy Vary - dolní nádraží ČD, vestibul 7:00 - 10:00 hodin
cíl: Karlovy Vary, Tuhnice - restaurace Evropák do 17:00 hodin
informace: Irena Škultetyová, Vítězná 69, 360 09 Karlovy Vary
e-mail: irena.skultetyova@seznam.cz, tel. 723 689 889,
<http://www.kctkvary.cz>

- 19. 6. Turistický den u Bismarckovy rozhledny (17. roč.)** 
- neděle**
- pořádá:** KČT, odbor Union Cheb a Město Cheb
trasy, start: PT, CT individuální
cíl: Bismarckova rozhledna na Zelené hoře 14:00 - 17:00 hodin
informace: Vít Lodr, Příkopní 11, 350 02 Cheb, tel. 736 754 156,
e-mail: vitlodr@seznam.cz; <http://unioncheb.netstranky.cz>
Město Cheb, Turistické infocentrum, tel. 354 440 303,
e-mail: infocentrum@cheb.cz; www.tic.cheb.cz

ČERVENEC

- 17. 7. Turistický pochod Teplá - Bezručice (22. roč.)** 
- pořádá:** Město Bezručice a MAS Český Západ
trasy: PT 15 – 20 km
start: Teplá, železniční stanice, 9:00 hodin I. skupina, 10:00 hodin II. skupina
cíl: Bezručice, železniční stanice, 13:00 až 15:00 hodin
informace: Jan Soulek, e-mail: soulek.jan@seznam.cz
tel. 606 891 252, <https://www.bezrucice.cz/>
Josef Ticha, Bukovany 132, 357 55 Bukovany u Sokolova
tel. 777 830 672, e-mail: pepa.ticha@centrum.cz
<https://www.facebook.com/turistekrusnehorysokolov/>
- 30. 7. Den úcty k řece Ohři (21. roč.), vodácká turistika, závod a slavnosti
Amatérský vodácký závod o pohár POVODÍ OHŘE s. p., (17. roč.)** 
- pořádá:** Dronte s.r.o. a Vodácká Ohře o.s.
start: Tršnice, hospoda U Fanynek
cíl: Kynšperk nad Ohří, pravý břeh Ohře u hřiště
informace: e-mail: ohre@dronte.cz, telefon: 728 102 594, www.dronte.cz



SRPEN

31. 7. - 6. 8. 2. Týden na Třeboňsku



pořádá: KČT, odbor Krušné hory Sokolov
trasy: 10 až 20 km
start: dle propozic
cíl: dle propozic
ubytování: dle propozic
přihlášky: do 28. 5.2022
informace: Josef Ticha, Bukovany 132, 357 55 Bukovany u Sokolova
tel. 777 830 672, e-mail: pepa.ticha@centrum.cz
<https://www.facebook.com/turistekrusnehorysokolov>
<https://spoluhraci.cz/kct-odbor-krusne-hory-sokolov>

26. - 28. 8. Sokolovská padesátka (56. roč.)



pořádá: KČT, odbor Krušné hory Sokolov
trasy: PT 10 - 50, CT 20 - 60 km
start: PÁ + NE dle propozic, SO žst. Sokolov
od 6:00 do 9:30 hodin
cíl: SO – Sokolov, do 18:00 hodin, PÁ + Ne - dle propozic
ubytování: rezervace do 20. 8. 2022, v pátek 26. 8. a v sobotu 27. 8. v tělocvičně, vlastní spací pytel (za poplatek)
informace: Josef Ticha, Bukovany 132, 357 55 Bukovany u Sokolova
tel. 777 830 672, e-mail: pepa.ticha@centrum.cz
<https://www.facebook.com/turistekrusnehorysokolov>
<https://spoluhraci.cz/kct-odbor-krusne-hory-sokolov>

28. 8. Valský pohárek – poznej nejbližší okolí (23. roč.)



pořádá: KČT, odbor Mariánské Lázně
PT 10 km
start: místo a čas dle propozic
cíl: místo a čas dle propozic
informace: Milena Kafková, Franze Kafky 823/16, 353 01 Mariánské Lázně,
tel. 607 508 740, e-mail: kfkova.milena@seznam.cz

ZÁŘÍ

3. 9. Toužimskéj pučeř (43. roč.)



pořádá: KČT, odbor TJ Sokol Toužim
trasy: PT 10 a 20 km, CT 40, 60, 80 km
start: Fotbalové hřiště v Toužimi, 7:00 - 11:00 hodin
cíl: Fotbalové hřiště v Toužimi, do 18:00 hodin
informace: e.mail: kcttouzim@email.cz, <http://www.kcttouzim.estranky.cz/>

3. 9. Krok ke zdraví s hůlkami kolem Mariánských Lázní (7. roč.)



pořádá: KČT, odbor Mariánské Lázně a Klub Krušných hor, z. s.
trasy: Nordic Walking a PT - 6 km a 14 km
start: Mariánské Lázně - hotel Krakonoš, od 9:00 do 11:00 hodin
Mariánské Lázně - hotel Krakonoš, od 11:00 do 14:00 hodin
cíl: info@krokkezdravi.com, tel. 737 222 410
informace: Milena Kafková, Franze Kafky 823/16, 353 01 Mariánské Lázně,
e-mail: kfkova.milena@seznam.cz, tel. 607 508 740,
www.krokkezdravi.com

9. - 11. 9. Hraníčářská 30 (39. roč.)



pořádá: KČT, odbor Union Cheb
trasy: PT 5 - 50 km, CT 30 - 110 km
start: Cheb - Integrovaná střední škola, Komenského 29,
pátek: od 17:00 do 19:00 hodin
sobota: trasy do 20 km od 6:30 do 11:00 hodin
sobota: trasy nad 20 km od 6:30 do 9:00 hodin
neděle: od 6:30 do 9:00 hodin
cíl: Cheb - Integrovaná střední škola, Komenského 29,
pátek a sobota do 22:00 hodin, neděle do 13:00 hodin
ubytování: Cheb - Integrovaná střední škola, Komenského 29 (vlastní
karimatka a spacím pytel)
informace: ing. Jan Šafář, Lomená 2, 350 02 Cheb,
tel. 776 161 394, e-mail: js.sl@seznam.cz,
<http://unioncheb.netstranky.cz>

17. 9. Habartovské toučky (31. roč.)



pořádá: Pionýr, z.s. - Pionýrská skupina des. St. Roubala Habartov
ve spolupráci s DDM Habartov a KČT, odbor Krušné hory Sokolov
trasy: PT 5,12,15,20,30 CT-MTB 14,20,32, vlastní plán
3 km - Pohádkovým lesem pro nejmenší (RT)
start: DDM Habartov od 8:00 do 11:00 hodin,
Pohádkový les od 10:00 do 11:30 hodin
cíl: DDM Habartov do 18:00 hodin
informace: František Kováč, Vítězná 315, 357 09 Habartov, tel. 777 248 705,
e-mail: fanda.pionyr@tiscali.cz, www.habartovsky.pionyr.cz

11. 9. Pochod okolím Teplé (11. roč.)



neděle

pořádá: KČT, odbor Mariánské Lázně a Město Teplá
trasy: PT 10 a CT 30
start: Bohuslav, Popovice, 8:00 hodin
Bohuslav, Popovice, od 10:00 do 15:00 hodin
cíl: Růžena Balatá, Hlavní 224, 353 01 Mariánské Lázně,
informace: e-mail: ribam1@seznam.cz, tel. 733 579 558
Milena Kafková, e-mail: kafkova.milena@seznam.cz,
tel. 607 508 740


17. 9. Plesenský půlmaratón (12. roč.)



pořádá: KČT, odbor Union Cheb a Město Plesná
trasy: PT 12 km, CT 21 km, BT 10 km
start: Plesná - ZŠ, Školní 254, prezentace od 9:00 do 11:00 hodin
Plesná - ZŠ, Školní 254, do 15:00 hodin
informace: Bc. Pavel Sýkora, tel. 604 910 134, e-mail: pavlossykora@seznam.cz,
<http://unioncheb.netstranky.cz>



24. 9. Barokní krajinou Valče (2. roč.)



pořádá: KČT, odbor Barokní Valeč
trasy: pěší trasy dle propozic
start: Státní zámek Valeč, dle propozic
cíl: Státní zámek Valeč, dle propozic
informace: Markéta Petrová, Zámek Valeč 1, Valeč v Čechách, 364 55, tel. 724 663 567, e-mail: marketa@palenice.cz, <https://www.facebook.com/KCTbaroknivalec>

ŘÍJEN

V říjnu nezmeškejte: Den za obnovu lesa – Den, který nás spojí
Unikátní celorepubliková akce pro malé i velké. Buďme u toho.

<https://www.sazimelesynovogenerace.cz/>
<https://www.klubnoveholesa.cz>



2. 10. Stezky Doupovských hor (14. roč.)



pořádá: KČT, odbor Krušné hory Sokolov
trasa: PT do 15 km
start: 8:00 hodin (místo bude upřesněno v propozicích)
cíl: do 16:00 hodin (místo bude upřesněno v propozicích)
informace: Ladislav Zoubek, ladislav.zoubek@gymso.cz, tel. 725 729 570, 739 322 478, <https://www.facebook.com/turistekrusnehorysokolov/>, <https://kctkv.cz>

8. 10. O Jáchymovský tolar (21. roč.)



pořádá: KČT, odbor Slovan Karlovy Vary ve spolupráci s Informačním centrem Jáchymov
trasy: PT 12 a 25 km
start: Jáchymov - radnice od 8:00 do 10:00 hodin
cíl: Jáchymov - radnice do 17:00 hodin
informace: RNDr. František Wohlmuth, Klínovecká 966/2, 363 01 Ostrov
mobil: 603 209 270, e-mail: ffw@volny.cz, <http://www.kctkvary.cz>

8. 10. Putování s koňskými spřeženími - Toulky povodím Svatavy (11. roč.)



pořádá: KČT, odbor Krušné hory Sokolov a Klingenthaler Wandersportverein
trasy: PT 9 km, HT 10 km
start: Zwota - parkurové závodiště nad obchodem KIK, v 9:45 hodin
cíl: Zwota - parkurové závodiště nad obchodem KIK, do 14:00 hodin
informace: Josef Ticha, Bukovany 132, 357 55 Bukovany u Sokolova
tel. 777 830 672, e-mail: pepa.ticha@centrum.cz
<https://www.facebook.com/turistekrusnehorysokolov/>
<https://www.spoluhraci.cz/kct-odbor-krusne-hory-sokolov>
Peter MEISEL, Auerbacher Str. 114, 082 48 Klingenthal, DE,
p.meisel@klingenthalerwandersportverein.de, tel. +49 171 575 6551

22. - 23. 10. Školení a seminář vedoucích a cvičitelů turistiky

pořádá:	KČT, oblast Karlovarský kraj
Místo:	Manský dvůr
Minimální počet účastníků:	10 (mimo lektory)
Příjezd účastníků:	21. 10. 2022 do 8:00 hodin
Program:	První školící den: 15. 10. 2022 (teoretická část, praktické ukázky přípravy akcí pro veřejnost a činnost v terénu, předávání zkušeností) Druhý školící den: 16. 10. 2022 (nováčky - testová část, vyhodnocení, ukončení cca v 15:00 hodin)
Ubytování a stravování:	Možnost zajištění ubytování z pátku na sobotu (hradí si účastník sám, případně vysílající odbor).
Pokyny a přihlášky: informace:	Pokyny a přihlášky zveřejníme do 30. 6. 2022. Zájemci se můžou předběžně hlásit již nyní e-mail: ladislav.zoubek@gymso.cz nebo oblast105@kct.cz

LISTOPAD

5. 11. Studentský pochod ISŠTE Sokolov (47. roč.)



pořádá:	Integrovaná střední škola technická a ekonomická Sokolov, p. o. ve spolupráci s KČT, odbor Krušné hory Sokolov
trasy:	Nejdek – Přebuz (12 km) – individuálně Kraslice (27 km) / Nové Hamry
start:	žst. Nejdek cca v 8:45 hodin (bude upřesněno v propozicích podle aktuálního příjezdu vlaku)
cíl:	Přebuz (trasa 12 km) do 14:00 hodin
informace:	www.isste.cz/aktuality-a-akce, www.isste.cz/studentsky-pochod Jiří Roubínek, mobil 607 931 046 (trasy) Ota Novák, mobil 606 115 394 (občerstvení) Mgr. Pavel Janus, mobil 774 892 590 (organizace), e-mail: pavel.janus@isste.cz Ladislav Zoubek, tel. 725 729 570, e-mail: ladislav.zoubek@gymso.cz
















PROSINEC

Je čas objednat si



MŮJ ČASOPIS DOMŮ I NA CESTY

<https://casopisturista.cz>

- 17. 12. Nadílka u Krále smrků (42. roč.)**  
- pořádá:** KČT, odbor Mariánské Lázně
trasy: PT 10 km
start: individuální, hvězdicový pochod
cíl: U Krále smrků nad obcí Valy, sraz ve 14:00 hodin
informace: Jiří Černý, Valy 127, 353 01 Mariánské Lázně, e-mail: jcerny.ml@seznam.cz, tel. 602 460 811
- 18. 12. Valečský vánoční špacír (3. roč.)**  
- pořádá:** KČT, odbor Barokní Valeč
trasy: pěší trasy dle propozic
start: Státní zámek Valeč, dle propozic
cíl: Státní zámek Valeč, dle propozic
informace: Markéta Petrová, Zámek Valeč 1, Valeč v Čechách, 364 55, tel. 724 663 567, e-mail: marketa@palenice.cz, <https://www.facebook.com/KCTbaroknivalec>
- 26. 12. Svatoštěpánské setkání na hoře Krudum (8. roč.)**  
- pořádá:** KČT, odbor Krušné hory Sokolov
trasy, start: PT 8 - 30 km, individuální, hvězdicový pochod
cíl: pod rozhlednou na vrcholu Krudumu od 13:00 do 14:00 hodin
informace: Jana Zoubková Suchá, mobil 725 729 567, e-mail: janasokolov@seznam.cz
- 28. 12. Předsilvestrovská vycházka na Bílou Vodu (6. roč.)**        
- pořádá:** KČT, odbor Chodov
trasy: PT 10 km
start: Chodov, autobusové nádraží, sraz ve 14:00 hodin
cíl: Bílá Voda, sraz do 18:00 hodin
informace: Růžena Štěpánková, Luční 1024/12, Chodov, tel. 702 123 849, e-mail: ruzastep@seznam.cz, D. Boudníková - tel. 607 706 054
- 31. 12. Silvestrovský běh s Rozběhno.cz na Loretu (11. roč.)** 
- pořádá:** KČT, odbor Union Cheb a Rozběhno.cz
trasy: PT 14 km, CT 14 km, běžecká 14 km
registrace: od 9:30 do 10:15 hodin
start: Cheb, Městská sportovní hala, U stadionu 1, 9:30 - 10:15 hodin
cíl: Cheb, Městská sportovní hala, U stadionu 1, do 14:00 hodin
informace: <http://silvestrovskybeh.rozbehno.cz>
 Bc. Pavel Sýkora, V Zahradách 33, 350 02 Cheb, tel. 604 910 134, e-mail: pavlossykora@seznam.cz, <http://unioncheb.netstranky.cz>
 Michal Ouřada, Boženy Němcové 69, 350 02 Cheb, <http://silvestrovskybeh.rozbehno.cz>



Připraveni vykročit do roku 2023. Zdraví došli.



Bezpečnost na turistických značených trasách

Příroda je našim společným bohatstvím. Měla by proto i nadále zůstat volně přístupná a při dodržení nutných pravidel pohybu v ní, i pravidel ochrany přírody, sloužit všem k rekreaci a turistickému i sportovnímu vyžití. Klub českých turistů se zamýšlí nad bezpečností turistů při různých druzích přesunu (pěších, lyžařů, cykloturistů a dalších) na společných trasách tak, aby se ani jedna skupina turistů necítila ohrožena. KČT nepřisluší legislativní řešení, ale přichází s výzvou ke vzájemné ohleduplnosti a ve spolupráci s Českým olympijským výborem, BESIPem a dalšími organizacemi vytvořil tento

Kodex pro společné užívání turistických tras

SPOLEČNÝ KODEX VŠECH TURISTŮ

1. Základním pravidlem je ohleduplnost k ostatním uživatelům cest i k přírodě.
2. Myslí na to, že při kolizích jsme všichni zranitelní.
3. Při nasazených sluchátkách hůře vnímáš zvuky z okolí, buď proto ostražitější.
4. Pro zastávky a odpočinek zvol místo mimo cestu.
5. Odpadky, které jsi do přírody přinesl, z ní zase odnes domů, tříd' odpad. Odpadkové koše do lesa nepatří.
6. Chraň značení tras, upozorni na jejich závady.
7. Do přírody vyrážíme všichni relaxovat a nikoli se hádat a rozčilovat.
8. Vezmi rozum do hrsti: Na cyklostezkách a podobných společných komunikacích se pohybuji jako na silnici – vždy měj jedoucího proti sobě a ne za sebou. Nepřekážej ostatním - chod' a jezdi pouze při kraji cesty a za sebou.

KODEX PĚŠÍHO TURISTY

1. Na společných cestách ponech projíždějícím cyklistům volný pruh k projetí.
2. Při chůzi sleduj provoz před sebou i za sebou a upozorni ostatní ve skupině na průjezd cyklistů nebo lyžařů.
3. Dej cyklistovi nebo lyžaři signál, že o něm víš.
4. Nevstupuj do lyžařské stopy.
5. Hlídej své děti a psy, aby nevběhli náhle cyklistovi pod kolo či do lyžařské stopy.

KODEX CYKLISTY

1. Nejezdi po cestách, které jsou označeny jako zakázané pro cyklisty.
2. Nauč se ovládat své kolo, kontroluj svoji rychlost a nepřeceňuj svoji technickou a fyzickou zdatnost.
3. Vždy upozorni v dostatečném předstihu ostatní uživatele cesty o svém úmyslu je předjet, aby mohli včas zareagovat.
4. Při míjení pěších turistů sniž rychlost.
5. Nevjížděj do lyžařské stopy.

KODEX LYŽAŘE

1. Pokud není na cestu zakázán vstup a vjezd i ostatním turistům, vol pokud možno jiné trasy.
2. Ovládej své lyže, kontroluj svoji rychlost a nepřeceňuj svoji technickou a fyzickou zdatnost.
3. Při jízdě mimo lyžařské stopy upozorni v dostatečném předstihu ostatní uživatele cest o svém úmyslu je předjet, aby mohli včas zareagovat.
4. Při míjení pěších turistů sniž rychlost, a to zejména při jízdě z kopce.
5. Ve stopě se vyhybej vpravo a uvolni stopu lyžaři jedoucímu z kopce.

Přejeme mnoho krásných zážitků a vzájemné ohleduplnosti při vašich cestách

Nejkrásnější rozhledny Karlovarského kraje


Na západě Čech najdete stavebně i historicky zajímavé rozhledny i úchvatné výhledy z jejich ochozů. Na všechny se však nedostane, tak alespoň několik tipů.

Začít bychom mohli proslulou Dianou ①, kamennou rozhlednou, ke které se nechal vyvézt lanovkou nebo vystoupal od GH Pupp snad každý návštěvník Karlových Varů. Vedle více než stoleté rozhledny je ve výletním areálu lázeňského města k dispozici také restaurace, minizoo, motýlí dům nebo dětské hřiště. Odtud můžete vyrazit pěšky nebo na kole po lesních cestách lázeňskými lesy. Nejstarší rozhlednou Karlových Varů je Goethova vyhlídka ②. Po slavném německém literátovi je pojmenovaná až od šedesátých let minulého století, před tím nesla jména princezny Stefanie, pak pošumavského malíře a spisovatele Adalberta Stiftera, do roku 1957 dokonce i Stalina. Na vyhlídkový ochoz ve výšce 42 metrů se dostanete po 165 schodech.

Město Aš se může chlubit nejzápadnější rozhlednou u nás. Majestátní kamenná stavba připomínající minaret byla postavena na vrchu Háj ③ v roce 1904. Dostanete se k ní po necelé čtvrt hodině chůze od parkoviště u sportovního areálu. Moderní rozhlednu s nezaměnitelnou „bání“ na vrcholu najdeme nedaleko obce Oloví na jižním konci Krušných hor. Postavena byla na kopci Šibeniční vrch v roce 2014. Jméno dostala Cibulka a z jejího celoročně přístupného ochozu je vidět do všech světových stran. Na západě pahorkatinu Smrčiny, na sever do Německa, na východ Doupovské hory, na jihu Slavkovský les. Apropos Slavkovský les. I ten má svoji vyhlášenou rozhlednu. Jmenuje se Hamelika, podle německé zkomoleniny Homolka, někdy se jí také říká podle blízké kavárny Panorama. Kavárna napovídá, že rozhledna patří k příměstskému koloritu – intuice vás neklame, dvacetimetrová, volně přístupná věž se nachází na výletní Edwardově cestě, na okraji Mariánských Lázní. Pokud bychom po cestě pokračovali dál, přijdeme ke známému Parku Bohemini-um – expozici stavebních miniatur. Ale vraťme se do Krušných hor. Rozhledna Pajndl ④ na Tisovském vrchu nedaleko Nejdku. Se svou výškou 24 metrů (vyhlídka) nepatří mezi nejvyšší, zato je jednou z mála rozhleden prohlášených národní památkou. Postavena byla v roce 1897 z žulových kvádrů, ochoz je obehnán zdobným, ale masivním litinovým zábradlím. Jedna z rozhleden Karlovarského kraje naplňuje znění titulku i svým jménem – rozhledna

na Krásenském vrchu nedaleko Krásna. I ta se stala kulturní památkou díky svému architektonickému řešení s charakteristickým spirálovitým vnějším schodištěm. Rozhledna vznikla na základě návrhu sochaře W. Russe a architekta F. Hoffmanna, kteří se inspirovali legendární babylónskou věží. Pokud bychom po návštěvě této rozhledny chtěli ještě vystoupat do kulturněhistorických výšin, musíme sestoupit do nedalekého Bečova nad Teplou. Na zdejším zámku čeká mimo jiné atrakce druhý náš nejvzácnější klenot relikviář sv. Maura. Na závěr našeho výběru jsme si nechali Bučinu ⑤. Vrátili jsme se tím ke Karlovým Varům, do tehdejších kvetoucích lázní Kyselka. Tušíte dobře – padne jméno Mattoni. Král minerálních vod nechal na kopci Bučina vystavět válcovitou kamennou vyhlídkovou věž, která se stala součástí lázeňského parku nad kolonádou Ottova pramene. Třináctimetrovou rozhlednu už místy přerůstá okolní lesní porost, ale výhled třeba na tajemnou Andělskou Horu nebo na Klínovec na severním obzoru stojí za těch sedesát schodů.

📍 @ZivyKraj
📷 @zivykraj.cz
🌐 www.zivykraj.cz



Infocentra Karlovarského kraje

Abertamy

Informační centrum
města Abertamy
Roosveltova 31
362 35 Abertamy
(+420) 774 485 111
www.abertamy.eu
infoabertamy@seznam.cz

Aš

Informační centrum Aš
Hlavní 23
352 01 Aš
(+420) 777 468 233
www.info-as.cz
infocentrum@info-as.cz

Bochov

Infocentrum Bochov
Náměstí Míru 1
364 71 Bochov
(+420) 353 670 129
(+420) 353 220 116
www.mesto-bochov.cz
info@mesto-bochov.cz

Boží Dar

Infocentrum Boží Dar
Boží Dar 1
362 62 Boží Dar
(+420) 603 539 020
info@bozidar.cz
www.bozidar.cz

Františkovy Lázně

Destinační a informační
agentura, z.ú.
Máchova 8/373
351 01 Františkovy Lázně
(+420) 355 440 060
www.frantiskovy-lazne.info
info@frantiskovy-lazne.info

Horní Blatná

Infocentrum Horní Blatná
nám. Sv. Vavřince 1
362 37 Horní Blatná
(+420) 353 892 768
www.horni-blatna.cz
infohorniblatna@volny.cz

Horní Slavkov

Městské kulturní středisko
Horní Slavkov
Pluhová 211
357 31 Horní Slavkov
(+420) 606 566 436
www.mkshs.cz
sona.kvasnickova@mkshs.cz

Cheb

Turistické infocentrum Cheb
Jateční 476/2
350 20 Cheb 2
(+420) 354 440 302
www.tic.cheb.cz
infocentrum@cheb.cz

Chodov

Infocentrum Chodov
Staroměstská 39
357 35 Chodov
(+420) 352 352 260
www.knihovnachodov.cz
infocentrum@chodov.cz
mestochodov.cz

Jáchymov

Informační centrum
Jáchymov
nám. Republiky 1
362 51 Jáchymov
(+420) 353 811 379
www.mestojachymov.cz
ic-jachymov@volny.cz

Karlovy Vary

Infocentrum centra
města Karlovy Vary
Lázeňská 14
360 01 Karlovy Vary
(+420) 355 321 176
(+420) 773 290 632
www.karlovyvary.cz
infocentrum@karlovyvary.cz

Královské Poříčí

Infocentrum na
Statku Bernard
Šachetní 135
357 41 Královské Poříčí
(+420) 352 629 722
(+420) 737 136 766
www.statek-bernard.cz
info@statek-bernard.cz

Kraslice

Kulturní a informační
centrum Kraslice
T. G. Masaryka 1782
358 01 Kraslice
(+420) 352 686 328
(+420) 724 390 183
www.mk-kraslice.cz
infocentrum@mk-kraslice.cz

Kynšperk nad Ohří

Infocentrum MKS
Maxima Gorkého 1
357 51 Kynšperk nad Ohří
(+420) 602 314 241
www.kynšperk.cz
infocentrum@kynšperk.cz

Loket

Infocentrum města Loket
Zámecká 69
357 33 Loket
(+420) 352 661 717
www.hradloket.cz

Mariánské Lázně

Infocentrum Mariánské Lázně
Hlavní 47/28
353 01 Mariánské Lázně
(+420) 354 622 474
www.marianskelazne.cz
info@marianskelazne.cz

Nejdek

Infocentrum Nejdek
nám. Karla IV. 241
362 21 Nejdek
(+420) 353 240 135
www.nejdek.cz
infocentrum@nejdek.cz

Nová Role

Knihovna a infocentrum
Nová Role
Chodovská 236
362 25 Nová Role
(+420) 353 951 101
www.novarole.cz
knihovna@novarole.cz

Ostrov

Infocentrum Dům
kultury Ostrov
Mírové nám. 733
363 01 Ostrov
(+420) 353 800 511
www.dk-ostrov.cz
ic@dk-ostrov.cz

Pernink

Turistické informační
centrum Pernink
T. G. Masaryka 1
362 36 Pernink
(+420) 353 892 491
www.pernink.eu
podatelna@pernik.eu

Potůčky

Infocentrum Potůčky
Potůčky 85
362 35 Potůčky
(+420) 353 892 882
www.potucky-obec.cz
infocentrum@potucky-obec.cz

Rotava

Kulturní a informační
centrum města Rotavy
Sídliště 721
357 01 Rotava
(+420) 359 574 146
(+420) 777 752 688
www.rotava.cz
kic@rotava.cz

Sokolov

Sokolovské infocentrum
5. května 655
356 01 Sokolov
(+420) 359 808 729
(+420) 359 808 714
www.mdkokolov.cz
info@mdksokolov.cz

Teplá

Infocentrum Teplá
Masarykovo nám. 1
364 61 Teplá
(+420) 353 176 224
(+420) 730 154 846
www.tepla.cz
kultura@tepla.cz

Toužim

Infocentrum Toužim
nám. Jiřího z Poděbrad 35
364 01 Toužim
(+420) 353 226 431
www.infotouzim.cz
infotouzim@seznam.cz

Žlutice

Infocentrum Žlutice
Velké nám. 137
364 52 Žlutice
(+420) 353 393 187
(+420) 702 091 630
www.zlutice.cz
alena.adamkova@zlutice.cz



Karlovarský kraj
Žijeme regionem



Krušohorská hornická krajina na seznamu světového dědictví UNESCO

Vydejte se po stopách krušohorských
horníků a seznamte se s 800letou historií
hornictví v Krušných horách.

www.zivykraj.cz
www.montanregion.cz
www.montanregion-erzgebirge.de



krušohorsky

Pozvánka na okružní pěší výlety z Hřebenové trasy Krušné hory - západ do saského příhraničí

I přes omezení posledních dvou let se úplně nezastavila práce na Hřebenové trase Krušné hory – západ. Jedním ze zadání bylo vyznačit více propojovacích cest z naší Hřebenovky se Saskými Kamloipe a Vogtland Panorama Weg. Jako nejhodnější úsek pro tento záměr se ukázalo území Přírodních parků Bílý Halštrov, Kamenné vrhy a Leopoldovy Hamry podél úseku státní hranice od Hranic do Kraslic. Až na turisticky neprůchodnou část kolem Vojtanova jde o území málo osídlené a ještě méně turisticky využívané, což je z mého pohledu protiklad proti tomu, co se nám zde nabízí. Některé spojnice potřebovaly doznačit také od státní hranice – o to se postarali saští turisté z Markneukirchen a Erlbachu, partnerského města Lubů. Pojdme se tedy podívat do mapy a načrtnout si možnosti okružních výletů z české strany hranice. A většinou budeme potřebovat dostatečně velkou svačinu a pití, protože tady nenajdeme davu turistů, ale ani příliš možností se občerstvit. Tichá a pěkná krajina téměř nutí turistu ke zklidnění a rozjímání nám to vynahradí. Přibalíme ještě pytlík na vlastní odpadky, protože my přece ani v koších v lese žádný odpad nenecháváme a vyrážíme.

Z Doubravy do Bad Elaster

Pěkný pěší výlet si můžete udělat z Doubravy u Aše do lázni Bad Elster. Od autobusové zastávky AŠ, Doubrava vede žlutá turistická značka na státní hranici (1,2 km). Za ní je 400 metrů neznačená lesní pěšina, která ústí na zelené značce, po které dojdete kolem Růžové zahrady - Rosengarten (2,5 km) k rozcestí s červenou u rybníka Gondelteich (3,2 km) a pak ještě 300 m klázeňskému prameni Moritzquelle (3,5 km). Lázně nejsou velké, ale procházka parkem je tu příjemná a nabízí také fontánu a vyhlídku. Zpátky do Doubravy se můžete vrátit kolem rybníka po červené Vogtland Panorama Weg a za rybníkem po cyklotrase Elster – Radroute a naučné stezce Údolím Bílého Halštrova, které kopíruje meandrující tok Bílého Halštrova. Celá trasa zpět k autobusové zastávce je necelých 6,5 km a moc neunaví, protože celkové převýšení nepřesáhne 160 metrů. Nevynechejte tedy prohlídku zakonzervovaných zbytků zdiva a vybavení bývalé doubravské papírny z konce 18. století, s historií výroby ručního papíru už od první třetiny století sedmnáctého. Nadhled nad pomíjivostí času a díla lidských rukou vám poskytne dřevěná vyhlídková plošina.

Mapa: <https://mapy.cz/s/gedudenaba>



Z obce Výhledy k prameni Bílého Halštrova a rozhledně Kapellenberg

Tenhle okružní výlet je dlouhý 11 km, s převýšením okolo 250 m a trasa vás zavede hned na několik zajímavých a pěkných míst. Z autobusu nebo auta vystoupíte v zastávce Hazlov-Výhledy a po zelené značce se vydáte k prameni Bílého Halštrova. Říká se, že co je pro Čechy pramen Vltavy a řeka Vltava, to je pro Němce Bílý Halštrov a jeho Elster Qelle (1,5 km). Pak se asi 500 m vrátíte zpět na rozcestí Nad pramenem Halštrova a budete pokračovat po žluté značce ke státní hranici (Výhledy CD/D). Po žluté, teď už na saské straně pokračujte do obce Bärenndorf. Bärenndorfem prochází paralelně s Hřebenovou trasou Krušné hory - západ dálková pěší trasa Vogtland Panorama Weg (VPW), po které odbočíte doprava a dojdete po ní až k rozhledně Kapellenbergturm (4,8 km). Za pěkného počasí odtud uvidíte celou Chebskou páneň, panorama Slavkovského lesa i Příhraniční pásmo Českého lesa s Dylení. Při naší poslední návštěvě bylo možné vstupné zaplatit i v českých korunách, pro jednodenní výlet tedy není nutné shánět eura.

Od rozcestníku turistických tras pod rozhlednou už nepokračujte po červené VPW, ale sejděte lesní pěšinou kolem odpočinkového místa a vyhlídky na hrad Vildštejn ve Skalné k zaniklé kapli pod rozhlednou (Kapellenruine). Od kaple stále z kopce a níže po silnici na křižovatku, kde prochází žlutá značka. Dejte se doprava dolů a dojděte po do městečka Schönberg (6 km). Najdete zde zámecký hotel s kavárnou a budete-li mít štěstí, nahlédnete do prostě zařízeného evangelického Kostela Panny Marie Dikůvzdání. Na náměstíčku pod kostelem se osvěžte v kamenné kašně a pokračujte po žluté značce ke státní hranici (8,2 km) a zpět do Čech. První rozcestí turistických tras na české straně je Hazlov – golfové hřiště. Od něj pokračujete doprava a po zelené se tak vrátíte do výchozího místa v obci Výhledy (11 km).

Mapa: <https://mapy.cz/s/macomofasu>



K rozhledně Kapellenbergturm se můžete vydat také ze Skalné po modré trase kolem pramene Kyselka na saskou zelenou do obce Bärenndorf (tam a zpět 11 km). Od ní ke kašně pod kostelem, k zelené nad obcí a pak po červené k rozhledně. Dolů zpět do obce kolem ruin kaple, jak už bylo popsáno. Tento okruh má necelé 4 km a převýšení 180 m, je potřeba s tím počítat, pokud se budete chtít včas vrátit do Skalné.

Mapa: <https://mapy.cz/s/hodegolale>



Z Plesné k vyhlídkovému pavilonu nad městečkem Landwüst

Plesná je příhraniční město s tradicí textilní výroby. Dost možná výrobky se značkou Tosta ještě mnozí mají doma. V objektu bývalé textilní továrny Tosta ale nenajdete téma textilní výroby – expozice seznamují s česko-bavorskou válečnou a poválečnou historií území a společnou geologickou minulost.

Výlet můžete začít od informačního centra a vydat se přírodním parkem Kamenné vrchy po nové zelené značce ke státní hranici. Za turistickým informačním místem V Koutech CZ/D (2,4 km) budete pokračovat severním směrem po červené značce dálkové pěší trasy Vogtland Panorama Weg (VPW). Cesta vás povede okrajem městečka Rohrbach ke Švédským šancím (5,2 km) a na rozcestí Fischers Plaetzel před městečkem Landwüst (5,9 km). Odtud pokračujte doprava k vrchu Wirtsberg s vyhlídkovým pavilonem Aussichtspavillon Landwüst. Je volně přístupný a i přes výšku pouhého jednoho patra jsou z něj při pěkném počasí pěkné výhledy. Dál po červené VPW směrem na západ přijдете k rozcestí se žlutou, která odbočuje na jih a nazápad ke státní hranici. Až přijдете k lesnímu rybníku, je to ke státní hranici a turistickému informačnímu místu Pstruhový potok - CZ/D jen sto metrů (7,5 km). Tato žlutá spojnice mezi VPW a městem Luby (rozcestím se zelenou Nad Golfem) je pěknou ukázkou spolupráce turistů-značkařů v Karlovarském kraj s turistickými spolky na saské straně hranice. Partnerská města Luby a Erbach pořádají pravidelně dva přeshraniční turistické pochody, které využívají i tuto cestu: v březnu „Jarní rozchození“ a v květnu je to „Lubskou desítkou“. Ale pojďte dál zpět do Plesné. Od hranice vystoupáte k lesní komunikaci s rozcestím Pod Liščí horou (7,9 km). Dáte se po modré doprava z kopce kolem kopce Bažantnice (výhledové místo 589 m.n.m. asi 300 m vlevo od modré). Cestou ještě minete tři rybníky. Asi 200 metrů od hráze a po proudu potoka toho třetího a největšího z nich (10 km) vytéká pramen pitné železité minerálky. Stojí za malou zacházku a osvěžení. Vždyť jste téměř u konce cesty a první domy města jsou daleko už jen desítky metrů. Jako cílové místo volím již zmíněné Muzeum Plesná (13,6 km, s odbočkami 14,6 km).

Mapa: <https://mapy.cz/s/dudonedave>



Děkujeme portálu Mapy.cz za spolupráci s Klubem českých turistů.



Na výlet do elektrárny? No jasně!

**Probádejte svět energetiky
se Skupinou ČEZ.**

Návštěva elektrárny | Moderní interaktivní modely
Perličky z úst průvodců | Dětské koutky

Více na:
www.cez.cz/infocentra





ČESKY PĚŠKY



Společný projekt České podnikatelské pojišťovny
a Klubu českých turistů má za cíl rozpohybovat veřejnost.

Pochodujte s námi po České republice a hrajte o skvělé ceny.

Těšíme se na Vás v roce 2022!

Více informací a registrace na
www.ceskypesky.cz

CELOROČNÍ INDIVIDUÁLNÍ TURISTIKA

pro členy i nečleny KČT i všechny věkové kategorie

Stačí si pořídit (většinou se platí) příslušný druh záznamníku a zapisovat si, popř. nechávat potvrdit požadované údaje. Bližší informace k těmto aktivitám vám rádi podají předsedové odborů a klasifikátor oblasti (viz adresář).

Výkonnostní odznaky pro členy KČT (VO)

Pěší turistika - Evidují se jen trasy 30 km a delší (senioři a mládež od 20 km), bronzový stupeň získáte po dosažení 1 000 km, stříbrný za dalších 4 000 km, zlatý za dalších 5 000 km, diamantový po dalších 10 000 km.

Cykloturistika - Evidují se jen trasy 40 km a delší (senioři a mládež od 30 km), bronzový stupeň získáte po dosažení 3000 km, stříbrný za dalších 6 000 km, zlatý za dalších 9 000 km, diamantový po dalších 18 000 km.

Lyžařská turistika - Bronzový stupeň získáte po dosažení 400 km, stříbrný za dalších 1 000 km, zlatý za dalších 1 500 km (stříbrný a zlatý se plní v různých stupních obtížnosti), diamantový po dalších 3 000 km.

Vysokohorská turistika - Bronzový, stříbrný, zlatý a diamantový stupeň mají specifické podmínky plnění (celodenní túry a výstupy na vrcholy).

Zimní táboření – Bronzový stupeň 6 zimních táboření a 8 zimních tábornických nocí, stříbrný stupeň dalších 10 zimních táboření, 1 lyžařský přejezd se stanem a 17 zimních tábornických nocí, zlatý stupeň dalších 12 zimních táboření, 1 lyžařský přejezd se stanem a 23 zimních tábornických nocí, diamantový stupeň dalších 28 zimních táboření, 2 lyžařské přejezdy se stanem a 48 zimních tábornických nocí. Lyžařské přejezdy lze nahradit pobytem na zimní stanové základně.

Odznaky IVV

(Mezinárodní organizace pro lidový sport – Internationaler Volkssportverband)

Jen některé akce odborů KČT mají charakter IVV. Pořadatel musí splnit určité podmínky směrnici stanoveného standardu akce. Odznaky lze plnit po liniích ušlých kilometrů při turistických akcích IVV nebo počtu absolvovaných akcí (platí i pro zahraniční akce IVV). Zaznamenávají se i všechny městské trasy IVV a okružové trasy IVV. Odměnou jsou speciální razítka IVV do zvláštního záznamníku, diplomy odznaky a nášivky již od splněných 10 akcí nebo 250 km (pozn.: v IVV je většina z těchto odměn zpoplatněna).

✕ Okružové trasy IVV v Karlovarském kraji

„Mariánskolázeňské cyklotrasy“ - okruhy pro cykloturisty (KČT, odbor Mariánské Lázně)

Záznamník, razítko IVV a informace:

Milena Kafková, Franze Kafky 823/16, 353 01 Mariánské Lázně, tel. 354 622 337, 607 508 740, e-mail: kafkova.milena@seznam.cz

„Za poznáním Chebska“ – 122 km (KČT, odbor Union Cheb)

Záznamníky, informace a razítka na adrese:

Werner Friedrich, B. Němcové 11, 350 02 Cheb, mobil 608 159 711, e-mail: wfried@seznam.cz

„Chebskou kotlinou“ – 46 km (KČT, odbor Union Cheb)

Záznamníky, informace a razítka na adrese:

Werner Friedrich, B. Němcové 11, 350 02 Cheb, mobil 608 159 711, e-mail: wfried@seznam.cz

✕ Městské trasy IVV v Karlovarském kraji

„Putování Karlovými Vary“ - 10 km (KČT, odbor Slovan K. Vary)

Záznamník, informace a razítko na adrese:

Jiřina Daňková, Krymská 43, 360 01 Karlovy Vary, tel: 353 223 854, mobil: 732 736 589, e-mail: dankova.jir@seznam.cz

„Sokolov“ - 10 km (KČT, odbor Krušné hory Sokolov)

Záznamník, informace a razítko na adrese:

Robert Mašek, Čapkova 1410, 356 01 Sokolov, mobil 739 516 534, e-mail: masek.turista@seznam.cz

„Putování historickým Chebem“ – 10 km (KČT, odbor Union Cheb)

Záznamník, informace a razítko na adrese:

Werner Friedrich, B. Němcové 11, 350 02 Cheb, mobil 608 159 711, e-mail: wfried@seznam.cz

„Za Františkolázeňskými prameny“ – 12 km (KČT, odbor Union Cheb)

Záznámník, informace a razítko na adrese:

Werner Friedrich, B. Němcové 11, 350 02 Cheb, mobil 608 159 711, e-mail: wfried@seznam.cz

„Kudy chodil anglický král Edward VII“ (KČT, odbor Mariánské Lázně)

Záznámník, informace a razítko na adrese:

Milena Kafková, Franze Kafky 823/16, 353 01 Mariánské Lázně, tel. 607 508 740,
e-mail: kafkova.milena@seznam.cz

„Kudy chodil Johann Wolfgang Goethe“ (KČT, odbor Mariánské Lázně)

Záznámník, informace a razítko na adrese:

Milena Kafková, Franze Kafky 823/16, 353 01 Mariánské Lázně, tel. 607 508 740,
e-mail: kafkova.milena@seznam.cz

Oblastní turistické odznaky (OTO)

OTO i TTO jsou zaměřeny na poznávací činnost v dané oblasti nebo regionu. Do záznamníku vyhlašovatele OTO zapisujete požadované údaje získané při návštěvě povinných a volitelných míst. Po splnění podmínek pro udělení odznaku vydá vyhlašovatel potvrzení a odznak (pozn. za záznamník i odznak se platí).

OTO „Karlovarsko“ (KČT, odbor Slovan Karlovy Vary)

Záznámník OTO, informace a odznak na adrese:

Dr. Vladimír Sura, Krušnohorská 879, 363 01 Ostrov n. Ohří, mobil 737 518 364

OTO „Sokolovsko“ (KČT, odbor Krušné hory Sokolov)

Záznámník OTO, informace a odznak na adrese:

Robert Mašek, Čapkova 1410, 356 01 Sokolov, mobil: 739 516 534,
e-mail: masek.turista@seznam.cz

OTO „Chebskem“ (KČT, odbor Union Cheb)

Záznámník OTO, informace a odznak na adrese:

Werner Friedrich, B. Němcové 11, 350 02 Cheb, mobil 608 159 711, e-mail: wfried@seznam.cz

OTO „Okolím Chodova“ (KČT, odbor Chodov)

Záznámník OTO, informace a odznak na adrese:

Růžena Štěpánková, Luční 1024/12, 357 35 Chodov, tel.: 352 675 215, mobil 720 463 845,
e-mail: ruzastep@seznam.cz

OTO „Krajem léčivých vod“ (KČT, odbor Mariánské Lázně)

Záznámník OTO, informace a odznak na adrese:

Milena Kafková, Franze Kafky 823/16, 353 01 Mariánské Lázně, tel. 607 508 740,
e-mail: kafkova.milena@seznam.cz

Tématické turistické odznaky (TTO)

TTO „Naučné stezky Karlovarského kraje“ (KČT Krušné hory Sokolov)

Záznámník TTO (jen v elektronické podobě) a další informace i odznak na adrese:

Ladislav Zoubek, Husitská 2053/1, 356 01 Sokolov, mobil: 725 729 570,
e-mail: ladislav.zoubek@gymso.cz

TTO „Ohře“ (KČT Union Cheb)

Záznámník TTO, informace a odznak na adrese:

Werner Friedrich, B. Němcové 11, 350 02 Cheb, mobil 608 159 711, e-mail: wfried@seznam.cz

TTO „Niky a kartuše historického Chebu“ (KČT Union Cheb)

Záznámník TTO, informace a odznak na adrese:

Werner Friedrich, B. Němcové 11, 350 02 Cheb, mobil 608 159 711, e-mail: wfried@seznam.cz

Odznak Českomoravský turista (ČMT)

Cílem splnění odznaku je dokonalé poznání celé ČR po stránce kulturní, historické a přírodní. Uděluje se na základě postupného získávání jednotlivých OTO a TTO. Má tři stupně. Plnění je rozděleno do dvou územních celků – Čechy a Morava. Pro bronzový odznak je potřeba splnit podmínky čtyř OTO všechny v územním celku místa trvalého bydliště. Pro stříbrný navíc dalších osmi OTO a to čtyři v územním celku místa trvalého bydliště a čtyři v druhém územním celku ČR. Pro zlatý stupeň další čtyři v druhém územním

celku ČR a splnění těchto povinných čtyř OTO: Zlatá Praha, Brněnské kolo, Opavsko a Oderské vrchy a Lužické hory – Ještěd. Nově je možné plnit také diamantovou verzi odznaku.

Mezinárodní turistický odznak (MTO)

Poznáváte další státy Evropy a dalších kontinentů. Pro získání MTO III. stupně je třeba navštívit čtyři státy sousedící s ČR, pro II. stupeň dalších deset evropských států, pro I. stupeň ještě dva státy mimo Evropu.

Mezinárodní turistická medaile (IML)

Ve vybraných státech je pořádán jednou za rok dálkový etapový pochod IML (Mezinárodní pochodnická liga). Plnění podmínek je oceňováno bronzovou, stříbrnou a zlatou medailí.

Karlovarský kraj – inspirace pro váš volný čas

www.zivykraj.cz, <http://blog.zivykraj.cz/>

(turistický server Karlovarského kraje)

<http://www.kvpoint.cz/cz/>

(fotobanka Karlovarského kraje)

<http://www.kr-karlovarsky.cz/gis>

<http://geoportal.kr-karlovarsky.cz/web>

(mapový server Karlovarského kraje)

<http://gis.kr-karlovarsky.cz/klm/>

(lyžařské běžecké trasy v Karlovarském kraji aktuálně)

www.kctkv.cz

(webové stránky KČT, oblast Karlovarský kraj)

<https://www.facebook.com/turistekrusnehorysokolov/>

<http://turistika-sokolov.rajce.idnes.cz/>

(KČT, odbor Krušné hory Sokolov – fotografie a zprávy o naší společné i individuální činnosti i tipy na výlety)

<http://unioncheb.netstranky.cz>

(KČT, odbor Union Cheb – fotografie a zprávy o naší společné i individuální činnosti i tipy na výlety)

<http://www.kctkvary.cz/>

(KČT, odbor Slovan Karlovy Vary – fotografie a zprávy o naší společné i individuální činnosti i tipy na výlety)

<http://www.karlovarskyregion.cz/>

<http://kamposokolovsku.cz/>

<http://www.krusnohorsky.cz/>

<http://priodakarlovaska.cz/>

<http://www.poznejsokolovsko.cz/>

<http://mas-sokolovsko.eu/>

<https://ohre.dronte.cz/cs>

(spřátelené weby; akce, zajímavosti a tipy na výlety v Karlovarském kraji)



Karlovarský kraj
Žijeme regionem

www.zivykraj.cz
e-mail: Info@zivykraj.cz



<https://www.cykloohre.cz/>



<http://www.kr-karlovarsky.cz/region/projektyKK/>



www.geopark.cz



Síň slávy české turistiky

KČT, oblast Karlovarský kraj

Uvedení člena Klubu českých turistů (KČT), odboru KČT či jiné významné osobnosti do Síň slávy české turistiky (SSČT) je symbolické ocenění osobností, které prokazatelným způsobem přispěly ke zviditelnění, slávě, prestiži a úspěchům české turistiky doma i v zahraničí. Podrobné podmínky upravuje Statut Síň slávy KČT.

Uvádění do SSČT není jenom slavnostní akt. Je trvalou upomínkou práce, kterou osobnosti uvedené do SSČT za svůj život vykonaly i toho, co nám po sobě zanechaly. Zřizujeme jim pamětní desky a informační panely v místech jejich působení, pojmenováváme po nich stezky i výhledová místa apod. Řada Kolik akcí má v názvu přídomek „Memoriál“ jako vzpomínku na turisty, které jsme osobně znali. Někdy ale až příliš pozdě mapujeme jejich práci a zásluhy a snažíme se o archivaci dokumentů k jejich činnosti. Do SSČT tedy mohou být uvedeni pouze již nežijící osobnosti. Statut SSČT ale umožňuje ve zcela výjimečných případech uvedení do SSČT i žijících turistů.

KČT, oblast Karlovarský kraj si takto připomíná své významné členy od roku 2014. Do Oblastní Síň slávy české turistiky byli od té doby uvedeni paní Bohuslava Kojanová (16. 2. 2014), pan Václav Černý (7. 2. 2016), pan Petr Štěpánek (12. 2. 2017), Mgr. Vladimír Šulc a pan Petr Pickl (11. 2. 2018). Vážíme si všeho, co pro rozvoj turistiky v našem regionu udělali, protože tak obětavých lidí není mnoho. Přejeme si, aby na jejich práci nezapomněli ani ti, kteří přijdou po nás.

ADRESÁŘ – PŘEDSEDOVÉ ODBORŮ KČT V OBLASTI

KČT AŠ

e-mail: odbor.105001@kct.cz

Vladimír Klouček, Petra Bezruče 22, 352 01 Aš

tel.: 354 525 551, mobil 775 659 859,

e-mail: vladimirkloucek@post.cz

KČT, odbor Union Cheb

e-mail: odbor.105002@kct.cz

Bc. Pavel Sýkora, V Zahradách 33, 350 02 Cheb,

mobil 604 910 134, e-mail: pavlossykora@seznam.cz

KČT, odbor Mariánské Lázně

e-mail: odbor.105003@kct.cz

Růžena Balatá, Hlavní 224, 353 01 Mariánské Lázně,

tel. 354 626 707, mobil 733 579 558, e-mail:

ribaml@seznam.cz

KČT, odbor Slovan Karlovy Vary

e-mail: odbor.105006@kct.cz

RNDr. Fr. Wohlmuth, Klínovecká 966/2, 363 01 Ostrov

mobil: 603 209 270, e-mail: ffw@volny.cz

KČT, odbor Slavoj Bečov nad Teplou

e-mail: odbor.105007@kct.cz

Ing. Vlastimil Šindelář, e-mail:

kctslavojbecov@seznam.cz, tel. 737 274 168

KČT, odbor Lokomotiva Sokolov

e-mail: odbor.105008@kct.cz

Marie Skaláková, Revoluční 29, 357 33 Loket

e-mail: marusskalakova@seznam.cz

KČT, odbor Chodov

e-mail: odbor.105009@kct.cz

Růžena Štěpánková, Luční 1024/12, 357 35 Chodov,

mobil: 702 123 849, e-mail: ruzastep@seznam.cz

KČT, odbor Tuláci Bukovany

e-mail: odbor.105010@kct.cz

Josef Hájek, Sídliště 122/5, 357 55 Bukovany,

mobil: 728 009 484, e-mail: hajekbuk@seznam.cz

KČT, odbor Krušné hory Sokolov

e-mail: odbor.105013@kct.cz

Josef Ticha, Bukovany 132, 357 55 Bukovany

mobil: 777 830 672, e-mail: pepa.ticha@centrum.cz

KČT, odbor Barokní Valeč

e-mail: odbor.105015@kct.cz

Markéta Petrová, e-mail: marketa@palenice.cz, mobil:

724 663 567, Kozí vrch 110, 364 53 Valeč

A-TOM 6111 Tuláci Bukovany

Roman Glos, Sídliště 120, 357 55 Bukovany

mobil: 724 594 621, e-mail: tulak.glos.r@seznam.cz

www.tulacibukovany.cz

ADRESÁŘ – KČT, OBLAST KARLOVARSKÝ KRAJ

SEKRETARIÁT OBLASTI

sekretářka a hospodářka oblasti: Jana Zoubková Suchá, mobil: 725 729 567
poštovní adresa sídla oblasti: **KČT, oblast Karlovarský kraj, Husitská 2053/1, 356 01 Sokolov**
e-mail a web oblasti: **oblast.105@kct.cz, www.kctkv.cz**
IČO oblasti: 71226648
úcty oblasti: 2001778630/2010 FIO banka (běžná činnost)
2601778618/2010 FIO banka (Krajská komise značení)

VÝBOR OBLASTI (do nových voleb 22. 2. 2022)

předseda oblastního výboru **Ladislav Zoubek**, Husitská 2053/1, 356 01 Sokolov
statutární zástupce mobil: 725 729 570, e-mail: ladislav.zoubek@gymso.cz
místopředseda **Josef Ticha**, Bukovany 132, 357 55 Bukovany u Sokolova
sekte pěší turistiky mobil: 777 830 672, e-mail: pepa.ticha@centrum.cz
správce databáze **Ing. Jan Šafař**, Lomená 2, 350 02 Cheb
mobil: 776 161 394, e-mail: js.sl@seznam.cz
klasifikátor **Bc. Pavel Sýkora**, V Zahradách 33, 350 02 Cheb,
mobil 604 910 134, e-mail: pavlossykora@seznam.cz
značení **Mgr. Karel Fiala**, Jenišov 319, 360 01 Jenišov,
mobil: 607 634 413, e-mail: karel.fiala@centrum.cz
člen **Robert Mašek**, Karla Čapka 1410, 356 01 Sokolov
mobil: 739 516 534, e-mail: masek.turista@seznam.cz
člen **Růžena Štěpánková**, Luční 1024/12, 357 35 Chodov,
mobil: 702 123 849, e-mail: ruzastep@seznam.cz
člen **Jindřich Kosina**, Mikulášská 4, 352 01 Aš, mobil 603 245 568,
e-mail: 1.jarka@email.cz

KRAJSKÁ KOMISE ZNAČENÍ

Předseda Krajské komise značení, značkařský obvod Karlovy Vary
Mgr. Karel Fiala, Jenišov 319, 360 01 Jenišov, mobil: 607 634 413, e-mail: karel.fiala@centrum.cz
Značkařský obvod Cheb
Vít Lodr, Příkopní 11, 35002 Cheb, tel. 736 754 156, e-mail: vitlodr@seznam.cz
Značení a údržba cyklotras – krajská sekce
Ing. Miroslav Landa, e-mail: cyklotrasy-kvk@seznam.cz

**NA TOMTO PORTÁLE NAJDETE AKTUÁLNÍ STAV ZNAČENÝCH CYKLOTRAS
V KARLOVARSKÉM KRAJI:**

<https://www.kr-karlovarsky.cz/cyklo/cyklotrasy/Stranky/cyklotrasy.aspx>



NAUČNÉ STEZKY V KARLOVARSKÉM KRAJI

stav zjištěný k 30. 9. 2021

OKRES CHEB

Ajško a Chebsko

Poohří (Chebsko - Cheb)	Stebnický potok (Chebsko, Lipová u Chebu)
Okolí hradu Seeberg (Chebsko - Poustka)	Lomnička (Chebsko, Plesná)
Komorní hůrka (Chebsko - Komorní dvůr)	NS Goethova skalka (Aš-Hazlov)
SOOS (Chebsko - Nový Dvůr)	NS Podhradí (Podhradí)
Lubsko (Chebsko - Luby a okolí)	Plesná – Bad Brambach (Chebsko, Plesná)
PR Ratsham - Libsko (Chebsko)	Údolím Halštrovského potoka (Chebsko, Doubrava)
Na cestě k trojstátí (Chebsko, Hranice)	

Mariánskolázeňsko

Geologický park Mariánské lázně (Slavkovský les)	Mnichovské hadce (Slavkovský les)
Lázeňské lesy (Slavkovský les, Mariánské Lázně)	Siardův pramen (Slavkovský les – Mnichov)
Kynžvartské kyselky (Slavkovský les)	Lesnická NS Dyleň (Chebsko, Vysoká - Dyleň)
Kladská (Slavkovský les)	Panský vrch a Cech sv. Víta (Drmoul)
Smraoch (Slavkovský les)	NS Okolím Valů (Valy u Mariánských Lázní)
NS Klášter Teplá (Slavkovský les)	NS Slatina (Tři Sekery)
	NS Cech sv. Víta (Drmoul)

OKRES SOKOLOV

Sokolovsko

Nad rybníkem Sýkorák (Kynšperk nad Ohří)	NS Oloví
Botanická stezka Sokolov (Zámecký park a Husovy sady)	Uranová Golgota (Horní Slavkov)
Královské Poříčí (údolí řeky Ohře)	Planetární stezka (Horní Slavkov; jen začátek)
Lítovská výsypka (Chlum sv. Maří)	Olověný Hartenberg (Hřebeny)
Velká krušnohorská výsypka (Lomnice)	Zaniklé obce Březovska (Slavkovský les)
	Naučná stezka okolo hradu Bečova

Kraslicko

Rotavské Varhany (Rotava)	Příroda kolem nás (Bublava)
---------------------------	-----------------------------

OKRES KARLOVY VARY

Karlovarsko

Šibeniční vrch (Slavkovský les - Bečov n. T)	Doubí - Svatošské skály (údolí řeky Ohře)
Lázeňskými lesy Karlovy Vary (Slavkovský les)	Ze Staré Role do Nové Role (Krušné hory)
Stezka k přírodě (Dalovice)	Za přírodou kolem úřadu Karlovarského kraje
Andělská Hora – Kyselka (Slavkovský les)	Sportovně relaxační naučná stezka Dalovice
Nejdek – Sportovní areál – Oldřichov – Nejdek (Krušné hory)	

Ostrovsko

Jáchymovské peklo (Krušné hory, Jáchymov)	Horská NS Merklín (Krušné hory, Merklín)
Radonová stezka (Krušné hory, Jáchymov)	Zámecká zastavení (zámecký park Ostrov)
Ježiškova cesta (Krušné hory, Boží Dar)	Nejdecká naučná stezka (Krušné hory, Nejdek)
Blatenský příkop (Krušné hory, Boží Dar)	Alexandra Wüsta (Krušné hory, Abertamy)
Božídarské rašeliniště (Krušné hory, Boží Dar)	Hřebečná – Rýžovna (Krušné hory, Abertamy)
Hamerská stezka (Krušné hory, Nové Hamry)	Horská NS Potůčky (Krušné hory, Potůčky)
NS Ruperta Fuchse (Krušné hory, Nové Hamry)	Horská NS Abertamy – Plešivec (Krušné hory,

Karlova stezka (Krušné hory, Nové Hamry – Jelení)
Vysoká pec – Rudné (Krušné hory, Vysoká Pec)
Ostrovsko a hornictví (Ostrov)
Borecké rybníky (Ostrov)
Obora Hájek (lesní obora Hájek)
Okolím Horního hradu (Krušné hory, Horní hrad)
Horní Blatná - Vlčí jámy (Krušné hory, Horní Blatná)
Stezka krušnohorských pověstí (Krušné hory, Plešivec)

Abertamy)
17 Abertamských zastavení (Krušné hory, Abertamy)
Montánní krajina Krušných hor (Krušné hory, Jáchymov; neznačeno)
Po starých cestách okolo Ostrova - cyklotrasa (Krušné hory, Ostrov; neznačeno)
NS Štola Johannes (Krušné hory, Boží dar; neznačeno)
NS Jana Hlouška (Jáchymov)

Toužimsko

NS sv. Blažeje (Toužimsko – Nežichov)
Vladař (Žluticko – Záhořice a Vladořice)
Stezka sovy Rozárky (Žlutice)
Skokovská stezka (Teplá – Toužim – Skoky - Žlutice)
Davidova stezka (Teplá – Branišov)

Cesty za pověstí (9 okruhů na Toužimsku – Bochov, Bečov, Toužim, Žlutice, Vladař, Otročin, Chlum, Nežichov, Rabštejn)
Miniarboretum a Dendrologická NS (Lesy ČR, Lesní závod Toužim)
NS Vidžín – Telecí potok (Vidžín)

**Víte o naučné stezce v Karlovarském kraji, která zde není uvedena?
Není na NS něco v pořádku, popř. máte jiný vzkaz pro zřizovatele stezky?
Napište nám to na adresu: ladislav.zoubek@gymso.cz. Děkujeme.**

KLUB ČESKÝCH TURISTŮ

Klub českých turistů byl založen 11. června 1888 z iniciativy nadšenců v čele s Vilémem Kurzem st. (předseda Národní jednoty Pošumavské), Františkem Čížkem (předseda Národní jednoty Severočeské) a architektem Vratislavem Pasovským. Za předsedu si ustavující sjezd nové turistické organizace zvolil známého cestovatele a veřejného činitele Vojtu Náprstka. Od počátku byl Klub velmi aktivní - velice rychle vyrostla síť turistických ubytoven, vznikla hustá síť značených cest a řada předních osobností země si považovala za čest, že mohla být jeho členy.

Dnes KČT sdružuje téměř 32 tisíc turistů po celém Česku, z toho téměř 5 tisíc v turistických oddílech mládeže. Základními články Klubu jsou odbory, kterých je v různých místech ČR více než 400.

Klub realizuje programy pro mládež, juniory, seniory, rodiny s dětmi i zdravotně postižené turisty, programy ochrany přírody a vlastivědné programy. Své členy vede důsledně k poznávání přírody formou tzv. šetrné turistiky, k poznávání domácích i zahraničních regionů a oblastí důležitých historie a obyvatelstva. Členům i dalším zájemcům nabízí bohatý program ve všech druzích turistiky. V roce 2022 se bude jednat o 816 akcí po celé ČR.

Nedílnou součástí Klubu je značení turistických tras. KČT již od roku 1889 značí v Česku pěší turistické trasy. Od konce druhé světové války pokrývá síť značených tras území celé republiky. Více než 1350 dobrovolných značkařů udržuje v současnosti přes 43 500 km pěších turistických tras. V 90. letech se KČT stal i gestorem nově vznikající sítě cyklotras, jejichž zřizovatelé jsou kraje, obce či mikroregiony. V současné době je v České republice vyznačeno přes 38 000 km cyklotras silničních a dalších 3 800 cyklotras terénních. Dále je vyznačeno přes 500 km tras pro lyžařskou turistiku, 140 km vozíčkářských tras a téměř 3 000 km tras pro turistiku na koni.

Klub českých turistů je také vlastníkem řady horských turistických chat.

V roce 1991 se Klub českých turistů stal po 42 letech opět vydavatelem turistických map. Již vydané tituly vycházejí v opakovaných vydáních tak, aby trh byl stále uspokojován aktualizovanými mapami. Edice map KČT má jednotné měřítko 1:50 000, jednotný obsah i formu. Kartografický podklad tvoří mapy Zeměměřičského úřadu. Koncepty zpracovali značkaři KČT spolu s dalšími odborníky. Turistický obsah mapy sestává z turistických značených tras, ze značek, které znázorňují turisticko-vlastivědnou náplň, a z doprovodných textů, doplněných reklamami.

Klub českých turistů vydává kromě zelených map určených primárně pro pěší i specializované edice žlutých map pro cyklisty (s profily vybraných cyklotras) a nově i tiskne mapy na laminovaném papíře odolném vodě.

KČT vydává i další publikace jako např. časopis Turista a mnoho dalších klubových či prezentačních brožur.



Mosty a turistika nás spojují za každého počasí i doby...
(nový most na řece Ohři u Svatošských skal)



Podmínky, výhody a možnosti členství v Klubu českých turistů

Členem Klubu českých turistů se může stát každý, kdo souhlasí se stanovami KČT a kdo se přihlásí v některém ze základních článků – odborů KČT. Každý člen KČT platí roční příspěvek, jehož výši určuje mateřský odbor KČT. Podle typu členství jsou odstupňovány členské příspěvky. Členství v Klubu nabízí řadu možností, ale také zavazuje. Člen odboru KČT by neměl být ve svém městě anonymní osobností, vkládá do členství nejen členský příspěvek, ale také nemalou část svého volného času, soukromí i dobrovolné práce. Vyžádejte si u předsedy nejbližšího odboru KČT stanovy Klubu českých turistů a další informace o činnosti.

Staňte se i vy součástí Klubu s tradicí od roku 1888.

Strukturované členství v KČT

Členové KČT si mohou sami zvolit rozsah členských výhod, podle typu členství.

ZÁKLADNÍ členství je nejlevnější varianta členství pro zájemce, kteří chtějí být členy KČT, ale nevyužijí nebo nechťejí členské bonusy. Zahrnuje úrazové pojištění člena, slevu na turistické akce a zařazení do věrnostního programu SPHERE.

AKTIV členství je pro aktivní členy, kteří chtějí využívat další členské bonusy, které jsou součástí slevového systému EUROBEDS – slevy na ubytování, na mapy KČT, na dopravu. V e-shopu KČT je možnost nákupu vybrané výstroje za velkoobchodní ceny.

PATRIOT členství je určeno pro podporovatele Klubu. Obsahuje navíc poukázku na mapu dle vlastního výběru a další praktické dárky od našich partnerů.

Časopis TURISTA

Zlevněné roční předplatné si mohou objednat všichni členové KČT, bez ohledu na typ členství.

Slevy na startovním

Většina organizátorů turistických akcí pro veřejnost poskytuje slevy na startovním členům KČT, kteří se prokážou platným průkazem.

Věrnostní systém SPHERE

KČT uzavřelo smlouvu o zapojení do věrnostního systému SPHERE, jehož 10.000 slev mohou využít členové KČT s členským průkazem. Logo SPHERE umožní využívat slevy po dobu členství v KČT.

EUROBEDS

Možnost pro uplatnění slevy na ubytování, na vstupné a na nákup turistických map, na poskytnuté služby nebo zakoupené zboží u smluvních partnerů v systému EUROBEDS. Je vyznačeno přeplenkou na členském průkazu s logem EUROBEDS.

Slevy na ubytování

Na základě předložení členského průkazu KČT s přeplenkou EUROBEDS (s vyznačením platnosti) je poskytována sleva na ubytování při turistické činnosti ve výši 30 až 70 Kč na osobu a noc ve vybraných ubytovacích objektech na území ČR a na chatách ÖTK a Naturfreunde v Rakousku, chatách Fichtelgebirgsvereinu v Německu – Bavorsku a na chatách KST na Slovensku. Seznam chat v Česku a na Slovensku je uveden v příloze informační brožurky nového členského průkazu (karty), seznam chat v Rakousku a Německu je uveden na www.eurobeds.cz.

Mapy KČT

Každý člen s přeplenkou EUROBEDS na členské kartě může nakupovat turistické mapy vydávané Klubem českých turistů se slevou cca 25 % z běžné prodejní ceny. Mapy se slevou je možné získat přímo u vydavatele – společnosti TRASA v Praze 13, u regionálních prodejců a v některých oblastních sekretariátech KČT. Je možno si je objednat také v e-shopu na www.trasa.cz

Slevy na dopravu

Členové KČT s přeplenkou EUROBEDS na členské kartě mohou využít slevy při nákupu některých IN karet. Slevy jsou poskytovány přímo při pořízení (obnově) karet na vybraných pokladnách Českých drah. KČT dotuje svým členům s přeplenkou EUROBEDS nákup kilometrické banky ČD (max. 2 sešitky za rok).

Společné členství v KČT a v Alpenvereinu.cz

Při přihlášení k ročnímu členství v české pobožce rakouského horského spolku ALPENVEREIN si můžete zvolit společné členství v obou spolcích s výhodou pro členy KČT (stávající i nově přihlášené). Členství v Alpenvereinu lze získat na 80 prodejních místech (např. v prodejních Hudy sport) nebo na www.alpenverein.cz. Součástí členství je i velmi výhodné pojištění pobytu v horách po celém světě, slevy na alpských chatách a další výhody. **V roce 2022 poskytuje Alpenverein mimořádnou slevu novým členům Alpenvereinu. Stávající členové Alpenvereinu získají slevu na členských příspěvcích KČT ve výši 80 Kč.**

Úrazové pojištění na akcích a při činnostech KČT

Klub českých turistů je od 24. 4. 2014 členem Českého olympijského výboru a ten má uzavřené úrazové pojištění všech sportovců, tedy i členů KČT. Úrazové pojištění, které má ČOV uzavřeno s pojišťovnou Pojišťovna VZP se vztahuje na úrazy, vzniklé při účasti na organizované turistické akci, nebo při turistické činnosti (např. při obnově turistického značení). Během organizovaných akcí jsou pojištěni nejen všichni členové KČT, ale také účastníci – nečlenové. Členové KČT jsou pojištěni také při organizované dopravě na turistickou akci.

A TO NEJDŮLEŽITĚJŠÍ..... SEBEREALIZACE

- ✓ využijte účelně vlastní, organizační schopnosti, dovednosti i volný čas pro potřeby svého odboru, města i k vlastnímu uspokojení,
- ✓ získajte kvalifikaci značkaře a podílejte se na obnově a údržbě turistického značení,
- ✓ zapojte se do plnění pestré řady tematických i výkonnostních odznaků v KČT,
- ✓ získajte potřebnou kvalifikaci a sami zkuste organizovat a vést turistické výlety pro další členy nebo turistické akce pro veřejnost,
- ✓ využijte možnosti být volen(a) do orgánů KČT nebo ovlivňovat směr vývoje činnosti odboru,
- ✓ zpracujte své vlastní materiály pro turistickou veřejnost a cestovní ruch, které propagují Vámi oblíbená místa (odborní KČT vyhledávají prostředky na tisk nebo výrobu),
- ✓ podílejte se na průvodcovských službách na objednávku měst nebo informačních center...



Bezpečnost na turistických značených trasách

Příroda je našim společným bohatstvím. Měla by proto i nadále zůstat volně přístupná a při dodržení nutných pravidel pohybu v ní, i pravidel ochrany přírody, sloužit všem k rekreaci a turistickému i sportovnímu využití. Klub českých turistů se zamýšlí nad bezpečností turistů při různých druzích přesunu (pěších, lyžařů, cykloturistů a dalších) na společných trasách tak, aby se ani jedna skupina turistů necítila ohrožena. KČT nepřisluší legislativní řešení, ale přichází s výzvou ke vzájemné ohleduplnosti a ve spolupráci s Českým olympijským výborem, BESIPem a dalšími organizacemi vytvořil tento

Kodex pro společné užívání turistických tras

SPOLEČNÝ KODEX VŠECH TURISTŮ

9. Základním pravidlem je ohleduplnost k ostatním uživatelům cest i k přírodě.
10. Mysli na to, že při kolizi jsme všichni zranitelní.
11. Při nasazených sluchátkách hůře vnímáš zvuky z okolí, buď proto ostražitější.
12. Pro zastávky a odpočinek zvol místo mimo cestu.
13. Odpadky, které jsi do přírody přinesl, z ní zase odnes domů, tříd' odpad. Odpadkové koše do lesa nepatří.
14. Chraň značení tras, upozorni na jejich závady.
15. Do přírody vyrazíme všichni relaxovat a nikoli se hádat a rozčilovat.
16. Vezmi rozum do hrsti: Na cyklostezkách a podobných společných komunikacích se pohybuj jako na silnici – vždy měj jedoucího proti sobě a ne za sebou. Nepřekážeš ostatním - choď a jezdi pouze při kraji cesty a za sebou.

KODEX PĚŠÍHO TURISTY

6. Na společných cestách ponech projíždějícím cyklistům volný pruh k projetí.
7. Při chůzi sleduj provoz před sebou i za sebou a upozorni ostatní ve skupině na průjezd cyklistů nebo lyžařů.
8. Dej cyklistovi nebo lyžaři signál, že o něm víš.
9. Nevstupuj do lyžařské stopy.
10. Hlídej své děti a psy, aby nevběhli náhle cyklistovi pod kolo či do lyžařské stopy.

KODEX CYKLISTY

6. Nejezdi po cestách, které jsou označeny jako zakázané pro cyklisty.
7. Nauč se ovládat své kolo, kontroluj svoji rychlost a nepřeceňuj svoji technickou a fyzickou zdatnost.
8. Vždy upozorni v dostatečném předstihu ostatní uživatele cesty o svém úmyslu je předjet, aby mohli včas zareagovat.
9. Při míjení pěších turistů sniž rychlost.
10. Nevjížděj do lyžařské stopy.

KODEX LYŽAŘE

6. Pokud není na cestu zakázán vstup a vjezd i ostatním turistům, vol pokud možno jiné trasy.
7. Ovládej své lyže, kontroluj svoji rychlost a nepřeceňuj svoji technickou a fyzickou zdatnost.
8. Při jízdě mimo lyžařské stopy upozorni v dostatečném předstihu ostatní uživatele cest o svém úmyslu je předjet, aby mohli včas zareagovat.
9. Při míjení pěších turistů sniž rychlost, a to zejména při jízdě z kopce.
10. Ve stopě se vyhýbej vpravo a uvolni stopu lyžaři jedoucímu z kopce.

Přejeme mnoho krásných zážitků a vzájemné ohleduplnosti při vašich cestách

Vodopády v Karlovarském kraji – malé, ale naše


Málo která věc je tak uklidňující, jak tekoucí voda. S rámcem z ulice se, věřím, že nejen mně, spí špatně. Ale když vedle stanu nebo bivaku zurčí voda, je to fajn a lepší, než všechny tabletky světa na spaní. Teda až na ty komáry, ale co je dokonalé. Ještě více emocí a pocitů nám dopřávají vodopády. Ať jsou velké či malé, vždycky budí obdiv, respekt, úžas nebo dokonce přání se pod ně postavit a pořádně se smočit. Jak je to v Karlovarském kraji? Pod některými vodopády, či přesněji vodopádky, které svou výšku často dohánějí kaskádami, byste se museli při koupání nejspíš pěkně skrčit, ale to jim na kráse a zajímavosti neubírá. Moc jich sice nemáme, o to větší výzvou je se s nimi seznámit.

Lučinsko-svatoborský vodopád

Kolik znáte dvojevodopádů na soutoku dvou potoků? Ten Lučinsko-svatoborský na západním okraji Doupovských hor je před zraky turistů skrytý částečně pod silnicí z Dubiny do Dopovského Hradiště, kousek nad autobusovou zastávkou Doupovské Hradiště, Svatobor, rozc. Sestup svahem ze silnice je krkolomný, ale stojí za to. Na skalním čedičovém stupni je tu soutok Svatoborského a Lučinského potoka, pod kterým si ještě voda přibližně dalších 20 m razí cestu čedičem, než se koryto může rozšířit. Svatoborský vodopád je vysoký asi 3,5 m, s menším průtokem, než Lučinský vodopád. Tady padá voda jen z výšky asi 2 m, ale má větší průtok. Soutok potoků je pod oběma vodopády. V lokalitě severně nad Svatoborem byste našli ještě Vodopád u Pstružného potoka a západně od Velichova ještě Petrovský vodopád, oba s výškou kolem 4 m. Ty jsou už ale ve vojenském újezdu a běžnému turistovi nepřístupné. Odkaz: <https://mapy.cz/s/hatesejero>




Mattoniho vodopád




Když jsou peníze, můžete mít i umělý vodopád. Kromě toho, který si nechal v Lázních Kyselka postavit Heinrich Mattoni, vzpomeňme ještě ten v Edmundově soutěsce u Hřenska nebo Stropnický vodopád v Terčíně údolí u jihočeských Nových Hradů. Právě Stropnický vodopád i s údolím „zahrály“ v televizním seriálu „Já, Mattoni“ místo toho jen z části obnoveného v Lázních Kyselka, protože ten nevyhovoval filmařům. Ale myslím, že pan Mattoni by souhlasil, vždycky byl nadšený novými možnostmi. Vodopád najdete ve svahu pod původní lázeňskou budovou a můžete ho navštívit třeba během vikendových komentovaných prohlídek lázní s průvodcem Josefem Šorfou pod názvem „Prohlídka Kyselky po stopách Heinricha Mattoniho“. Zájemci se dozvědí zajímavosti z historie a zlatém věku lázní, kde všude se natáčel seriál Já Mattoni i aktuální informace o záchranných pracích. Sraz je vždy v kina v Kyselce za mostem přes řeku Ohři. Sedmdesátiminutová vycházka končí v Muzeu Mattoni. Prohlídky se konají většinou od května do konce listopadu, tel. 702 222 043, e-mail: josef.sorfa@centrum.cz. Do okolí Kyselky se můžete vydat také po Mattoniho stezce, dnes vyznačené jako okružní žlutá turistická značená trasa s odbočkou na rozhlednu Bučina, kterou (jak jinak v Kyselce) si také nechal postavit H. Mattoni.

Odkaz: <https://mapy.cz/s/javutodata>

Radošovské vodopády




Z Lázní Kyselka to není už to daleko do Radošova. K vodopádu musíme z obce přes kopec, jsou k němu dvě cesty, ale obě začínají u památkově chráněného krytého mostu, vedou po silnici směrem na obec Stráž. Na křižovatce k sociálnímu zařízení DOZP Radošov odbočíte doprava – vpravo pod silničkou je už vidět strž s bezejmenným potokem, který má do ústí s řekou Ohře jen pár stovek metrů, ale v dolní části těsně nad tratí vlečky Vojkovice – Kyselka voda padá z dvou čedičových stupňů. Sestoupíte k němu loukou podél levého svahu rokle a elektrického vedení. Pozor, hlavně v lesním úseku ke konci cesty je to pěkný sešup. Pro bolavější kolena je tu ale ještě jeden přístup,



o trochu delší, ale pohodlnější. Můžete pokračovat dál kolem DOZP Radošov až do zatačky, kterou podtéká Nejdovský potok. Cestička podél pravého břehu vás doveče k trati. Zde se dáte doprava podél kolejí a asi po 150 m jste pod spodním vodopádem. K tomu hornímu je potřeba se vyšplhat z leva a opět slézt ke korytu pod vodopád. Ani s použitím snadnější přístupové cesty to tedy nebude zážitek pro každého a možná se hodí i lano ☹. A ještě jednu radu – návštěvu si naplánujte spíše na jaře, jako bylo to 2021. Později už by mohl být vodopád slabý nebo úplně bez vody.

Odkaz: <https://mapy.cz/s/delugelupe>

Jimlíkovský vodopád



Čedič sem, čedič tam, geologická minulost Karlovarského kraje hojně přála vulkanické činnosti. Jimlíkovský vodopád je proto na podobném čedičovém stupni, jako vodopády v Doupských horách. Specifický je v tom, že nejspíš vznikl úpravou terénu a koryta Vlčího (také místně Jimlíkovského) potoka pod silnici za obcí Mírová (směrem do Karlových Varů). Vlčí potok se tu vlevá do Chodovského potoka kousek pod vodopádem. Výškou asi 1,5 m nevyniká, zajímavý je tím, že voda pod ním odtéká doprava v pravém úhlu. Sestup od silnice je svahelem přes svodidla, ale cesta žádná.

Odkaz: <https://mapy.cz/s/pefohogolo>

Foto: Jana Dyedekova, Bečov nad teplotou

Mořičovský vodopád

A ještě jednou vodopád na čedičovém skalním stupni, ke kterému značky nevedou. Schovává se také nad tratí jako ty Radošovské, ale tentokrát jde o poměrně rušnou trať 140 z Vojkovic do Ostrova. Pokud se dostanete do blízkosti, je opatrnost na místě. Jak k vodopádu? Z nádraží půjdete část cesty po zelené značce a cyklotrase 2011. Až zelená odbočí doprava směrem k Vojkovickému Špičáku, pokračujte rovně po cyklotrase až k rozcestí cyklotras „U chaty“. Před ním odbočuje doleva pěšina dolů lesním svahelem směrem k trati. Trať i vodopád máte pod jižně pod sebou. Kdo hledá, najde ☺, pozor ale na závěr nad tratí, kde je téměř kolmý sestup dolů k mostku pod vodopádem a trať velmi blízko. I tady platí, že nejvíce vody (a bláta) bude v období jarních dešťů, protože tok bezejmenného potůčku s vodopádem je velmi krátký. Odkaz:

<https://mapy.cz/s/lakenacesu>




Miluščin vodopád

Krušné hory dovedou turistu příjemně překvapit i v blízkosti lidských sídel. Okolí Nových Hamrů je toho příkladem. Stojí za to si projít obě naučné stezky, půjčít si v hotelu Seifert ferratový set a vyzkoušet si místní nenáročnou ferratovou cestu nebo se svázat vlakem po Krušnohorském Semmeringu a kochat se krajinou. My jsme tu ale kvůli vodopádu a ten kupodivu nenajdeme přímo na značené turistické trase, prochází ale nad ním červeně značená Krušnohorská pěší magistrála z Kraslic do Horní Blatné. My už ale známe kratší cestu z Nových Hamrů. Vyjdeme od zmíněného hotelu Seifert po naučné stezce Ruperta Fuchse, projdeme kolem kostela Sv. Jana Nepomuckého až ke křížku, zasazenému ve skalním bloku.



Tady naučná stezka odbočí doleva, ale my pokračujeme po silnici směrem k Horní Blatné (v zimě se neudrží a je většinou neprůjezdná). Kopírujeme tok Bílého potoka, a ten teče ty necelé tři kilometry mezi vodopádem a křížkem, díky sto třicet pět metrů velkému rozdílu výšek, pěkně svižně. Odbočka lesní cesty, která nás dovede až nad vodopád je asi 300 metrů pod vyústěním červené značky na silnici do Horní Blatné. Zpátky nemusíte stejnou cestou, je možné využít červenou značku směrem na Kraslice, která prochází 100 m nad vodopádem. Trasa na červenou může být ale po dešti hodně podmáčená až neschůdná, tak je dobré použít souběžnou lesní cestu o něco níže. Obě vás dovedou k rozcestí Pod Čihadlem a za ním na křižovatce lesních cest použijte cestu doleva (značka pokračuje doprava). Dovede vás zpátky na naučnou stezku Ruperta Fuchse a ke křížku. Pokud byste se spletli a z křižovatky u Čihadla se vydali rovně, dojdete o něco výše k naučné stezce také, ale vyústění lesní cesty na naučnou stezku se hůře hledá (cesta z lesa vychází o 200 m vpravo oproti zákresu v mapách). Když se vám to povede, přijdete k panelu č. 4 a panel č. 5 je asi 100 m pod ním. Po modrém „přesání“ naučné stezky dojdete kolem zastavení 6 – 8 až do Nových Hamrů. Je to opravdu pěkný výlet na celé odpoledne. Odkaz: <https://mapy.cz/s/famoropado>

Bublavská kaskáda



Z Doupovských hor se teď přesuneme do Krušných hor. Severně od Kraslic leží obec Bublava. Vystoupit z autobusu nebo auta můžeme na zastávce Bublava, rozcestí. Je tu i možnost zaparkovat u lyžařského areálu Bublava. Od turistického rozcestníku se vydejte zprava kolem restaurace po naučné stezce Stopami horníků. Ta ale po 400 metrech před rybníkem odbočí doleva, zatímco vy budete pokračovat rovně ještě necelých 200 metrů po zpevněné cestě. Minete odbočku ke druhému rybníku na Bublavském potoce a v další zatáčce už odbočíte doprava na lesní pěšinu, později podél potoka. Za nedlouho se objeví první skalní útvary a odbočka lesní pěšiny doprava – jen 100 metrů po ní sejdete a jste nad Bublavskou kaskádou. Shora vypadá jako jezírko, kaskády se ukáží, až když sestoupíte níže. Kéž byste měli dost vody, jako já při poslední návštěvě ☺ Do Bublavy se dá sejít po cestě nad levým břehem a pak po silnici. Celý okruh pak měří asi 3 km. Odkaz: <https://mapy.cz/s/mogorapuse>, <https://mapy.cz/s/hucujuhubo>

NABÍDKA MÍSTA PRO VAŠI INZERCÍ

Vážení partneři v cestovním ruchu,

formou placené inzerce v našem oblastním kalendáři akcí můžete prezentovat potenciálním účastníkům turistických akcí v našem v kraji turistické zajímavosti a aktivity ve své působnosti.

Cena inzerce pro kalendář turistických akcí KČT, oblast Karlovarský kraj na rok 2023

A 5 (1/1 vnitřní strany) 1600 Kč

A 6 (1/2 vnitřní strany) 900 Kč

A 7 (1/4 vnitřní strany) 700 Kč

Předpokládaný náklad v r. 2023 - 1600 ks (všechny strany plnobarevně)

Distribuce listopad - prosinec 2022



Přihláška do Klubu českých turistů

příhlášku předávejte odboru (oblasti) ve vašem kraji ¹⁾

jméno, příjmení

titul před, za jménem

muž / žena

rodné číslo

adresa trvalého bydliště: ulice, č. p., PSČ, obec, stát

invalida ²⁾

rodinná známka ³⁾

nositel

člen

kontakty

tel. dom.: tel. zam.: mobil: e-mail:

Druh členství: ⁴⁾

Základní

Aktiv

Patriot

Předplatné časopisu Turista

ANO

NE

datum přihlášení

..... podpis zájemce o členství

TUTO ČÁST VYPLNÍ ODBOR (OBLAST)

oblast

jméno odboru

číslo průkazu

výše členského příspěvku

období

ústředí:

TURISTA:

datum zápisu do KČT

..... podpis zapisovatele

1) KLUB ČESKÝCH TURISTŮ, kontakty na oblastní výbory: PRAHA - KČT, Vystaviště 67, 170 00 Praha 7; STŘEDNÍ ČECHY - KČT, Revoluční 1056/8a, 110 05 Praha 1; JIHOČESKÝ KRAJ - KČT, Skuherského 14, 370 01 České Budějovice; PLZEŇSKÝ KRAJ - KČT, Veleslavínova 30, 301 00 Plzeň; KARLOVARSKÝ KRAJ - KČT, Husitská 2053/1, 356 01 Sokolov; ÚSTECKÝ KRAJ - KČT, Velká Hradební 19, 400 01 Ústí nad Labem; LIBERECKÝ KRAJ - KČT, Jablonecká 21, 460 01 Liberec 1; KRÁLOVÉHRADECKÝ KRAJ - KČT, Nádražní 155, 503 03 Smiřice; PARDUBICKÝ KRAJ - KČT, Hradištní 1197, 537 05 Chrudim; KRAJ VYSOČINA - KČT Vysočina, Erbenova 4798/2, 586 01 Jihlava; JIHMORAVSKÝ KRAJ - KČT Jihomoravská oblast, Krížkovského 29, 603 00 Brno; OLOMOUCSKÝ KRAJ - KČT, Dolní nám. 38, 772 00 Olomouc; MORAVSKOSLEZSKÝ KRAJ - KČT, Na Mýtě 10, 700 30 Ostrava-Hrabůvka; ZLÍNSKÝ KRAJ - KČT, Dolní Jasenka 171, 755 01 Vsetín

2) Zaškrtněte, pobíráte-li invalidní důchod.

3) Rodinná známka umožňuje výhodnější společné členství rodinným příslušníkům. Na 1 rod. známku je vždy 1 nositel a několik členů. Nejvýše 2 rodiče nebo prarodiče nad 26 let a nejméně 1 dítě nebo vnučce do 26 let. Zaslajte pouze jednou.

4) Členství AKTIV a PATRIOT je spojeno s členskými výhodami EUROBEDS (ubytování, mapy, atd.).



STAŇTE SE I VY ČLEMEM KČT!

Naše hlavní aktivity

- značení turistických tras všech typů (např. pěší, cyklo, lyžařské)
- turistické pochody a akce
- ediční činnost: časopis TURISTA, mapy 1:50 000, Kalendář turistických akcí, Obrazový atlas
- ubytovací a stravovací služby na turistických chatách KČT

Program různé náročnosti pro všechny věkové kategorie a sociální skupiny

- pěší a vysokohorská turistika
- lyžařská turistika a zimní táboření
- cykloturistika
- vodní turistika
- hipoturistika
- turistika mládeže a rodinná turistika
- turistika pro zdravotně hendikepované turisty

Členský průkaz KČT je Vaším klíčem ke slevám a bonusům

- úrazové pojištění členů KČT na akcích KČT
- ubytování na chatách KČT, KST, ŐTK a NFŐ
- slevy na dopravu
- slevy NPŪ na vstup do cca 100 památkových objektů
- sleva na předplatné časopisu Turista
- sleva na mapy KČT
- slevy na startovné
- slevy věrnostního programu SPHERE
- možnost dvojího členství v rakouském spolku Alpenverein a v KČT



Informace o členství a jeho výhodách

naleznete na www.kct.cz nebo na Facebooku KČT

Svoje dotazy pošlete na kct@kct.cz



300 studánek za 365 dní

**Tolik jich obnovíme po celé republice
už v prvním roce programu Lesy pro život.**

Nezapomeneme ani na úpravu okolí
a zajištění co nejpohodlnějšího
přístupu ke studánkám.



LESY PRO ŽIVOT

LESYČR



Cesty s příběhem

Vyznačili jsme historické páteřní cesty, tradiční součást české a moravské krajiny, po nichž putovali už naši předkové. Každá cesta nese i svůj příběh, který je předáván po staletí.

Studánky i cesty jsou opatřeny QR kódem, jehož prostřednictvím si načtete zajímavosti spojené s okolím, a navíc tak získáte body do vašeho konta v Klubu nového lesa. Za tyto body obdržíte atraktivní odměny.

Další informace najdete na: www.klubnoveholesa.cz.



Karlovarský kraj
Žijeme regionem



Objevte lázeňské UNESCO

Unikátní lázeňská terapeutická krajina západočeského lázeňského trojúhelníku – Karlovy Vary, Mariánské Lázně a Františkovy Lázně byla v rámci mezinárodní sériové nominace „Great Spa Towns of Europe“ nově zapsána na seznam památek UNESCO – kromě léčebných procedur a celostního přístupu ke zdraví i za neobyčejnou architekturu, unikátní přírodní zdroje a bohaté společenské využití, které ho řadí mezi významná evropská kulturní centra.



www.zivykraj.cz



United Nations
Educational, Scientific and
Cultural Organization



World Heritage
Convention