

# KALENDÁŘ TURISTICKÝCH AKCÍ 2024

## Karlovarský kraj



# Zajímáte se o přírodu?

# Staňte se členy Klubu nového lesa

## O všem, co se v lese šustne

- **pozvánky na konkrétní akce pořádané naším podnikem nebo jeho partnery**
- **aktivní podíl na organizaci obnovy lesů (sázení, úklid lesa)**
- **upozornění na klubové slevy na partnerské akce, atd.**
- **cenově zvýhodněné služby, vstupy nebo aktivity od partnerů LČR**

**Spolu s námi se můžete  
zasadit o lesy pro další  
generace!**

Mobilní aplikace  
ke stažení na:



**LESYČR**



[www.klubnoveholesa.cz](http://www.klubnoveholesa.cz)

Vážení turisté,

za pár týdnů přivítáme rok 2024 a s ním se přiblíží i zahájení naší největší nadregionální turistické akce od roku 2018, kdy se u nás konal XVI. Letní turistický sraz. V únoru k nám poprvé turisté přijedou na zimní srazovou akci a my budeme mít možnost je provést našimi běžeckými stopami v Karlovarském kraji. Účast asi nebude taková, s jakou jsme počítali, to je realita, se kterou se musíme vypořádat. Doufáme ale, že sněhové podmínky budou dobré, budeme moci využít i běžkařské areály mimo Krušné hory a ti co k nám do Karlovarského kraje přijedou, odjedou s těmi nejlepšími zážitky.

Akci jsme rozdělili na několik částí – Zimní táboření v areálu vodáckého tábořiště DRONTE v Sokolově, tři jednodenní výlety na běžkách i s možností pěší turistiky a sobotní večerní Turistický candrbál.

Karlovarský kraj i město Sokolov akci přejí, a tak vedle záštity pana hejtmána a pana starosty obě samosprávné instituce akci podpořily i finančně. Díky tomu máme na nájem a předem registrovaní účastníci se mohou těšit na benefity v podobě nižšího startovního či dopravy autobusem zdarma.

Dokončili jsme práce na vyznačení Hřebenové trasy Krušných hor – západ, jejíž průběh už můžete číst i na portálu MAPY.cz. Tento Projekt Karlovarského kraje a KČT, oblast Karlovarský kraj byl financován prostřednictvím individuálních dotací Karlovarského kraje. V plánu máme opět spojit síly s CK ALPY a nabídnout v červnu šestidenní putování po Hřebenové trase Krušných hor – západ s tím, že první „seznamovací“ den bude za poznáním památek a architektury v Ostrově.

Ve Valči nese první ovoce první turistická značená trasa v historii města, okolní obce i vlastníci zjišťují, že, když se chce, tak to funguje a cesta se plní turisty. Teď probíhá průzkum a získání souhlasů pro průběh další trasy Valeč – Chyška a já věřím, že to dobře dopadne. Už teď máme žádosti na připojení obcí Verušičky, Luka, Týniště, a Velký Hlavákov do systému turistických značných tras. I kvůli tomu jsme se věnovali celý rok zaškolení nových značkařů, jinak bychom nebyli schopni značené trasy v okolí Valče vybudovat a udržovat.

V roce 2023 jsme neměli jednoduchou situaci ve značení, značkařů zejména na Karlovarsku máme dlouhodobě podstatu a bez pomoci brigádníků z jiných oblastí bychom se neobešli. Plán značení se ale společnými silami podařilo splnit a značkaři, kteří se na práci podíleli mají můj velký dík. V roce 2024 už snad bude veseleji, během značkařské sezóny jsme já a moje žena měli možnost pracovat při zaškolení deseti zájemců o kvalifikaci značkaře a byla radost pozorovat, jak jim to jde. Děláme vše pro to, aby do další značkařské sezóny většina z nich vstoupila jako vedoucí značkaři.

Stále objevujeme atraktivitu míst, kde jsme v našem kraji ještě nebyli, co nám celou dobu unikalo, či nově vzniklo. Budeme se o to s vámi snažit podělit ať už v časopise TURISTA, na webových stránkách oblastí [www.kctkv.cz](http://www.kctkv.cz), při akcích, které najdete v tomto kalendáři i v jiných médiích. Budeme rádi, když pak sami do těch míst, anebo na turistické akce či výlety pořádané našimi odbory zavítáte.

Přejí vám pevné zdraví a na turistiku i poznávání bohatý rok 2024.

za KČT, oblast Karlovarský kraj  
Ladislav Zoubek, předseda oblastního výboru

**P.S. Děkuji velmi našim inzerentům za finanční podporu při přípravě tohoto kalendáře akcí. Moc si jejich podpory vážíme.**

**P.S.S. A děkuji fotografům z jednotlivých odborů za poskytnuté fotografie do tohoto kalendáře akcí.**



# Tabulkový kalendář 2024

LEDEN							ÚNOR							BŘEZEN						
Po	Út	St	Čt	Pá	So	Ne	Po	Út	St	Čt	Pá	So	Ne	Po	Út	St	Čt	Pá	So	Ne
1	2	3	4	5	6	7				1	2	3	4					1	2	3
8	9	10	11	12	13	14	5	6	7	8	9	10	11	4	5	6	7	8	9	10
15	16	17	18	19	20	21	12	13	14	15	16	17	18	11	12	13	14	15	16	17
22	23	24	25	26	27	28	19	20	21	22	23	24	25	18	19	20	21	22	23	24
29	30	31					26	27	28	29				25	26	27	28	29	30	31
do 2. 1. vánoční prázdniny							2. 2. pololetní prázdniny 12. - 18. 2. jarní prázdniny Karlovarský kraj							28. 3. - 1. 4. velikonoční prázdniny						
DUBEN							KVĚTEN							ČERVEN						
Po	Út	St	Čt	Pá	So	Ne	Po	Út	St	Čt	Pá	So	Ne	Po	Út	St	Čt	Pá	So	Ne
1	2	3	4	5	6	7			1	2	3	4	5						1	2
8	9	10	11	12	13	14	6	7	8	9	10	11	12	3	4	5	6	7	8	9
15	16	17	18	19	20	21	13	14	15	16	17	18	19	10	11	12	13	14	15	16
22	23	24	25	26	27	28	20	21	22	23	24	25	26	17	18	19	20	21	22	23
29	30						27	28	29	30	31			24	25	26	27	28	29	30
ČERVENEC							SRPEN							ZÁŘÍ						
Po	Út	St	Čt	Pá	So	Ne	Po	Út	St	Čt	Pá	So	Ne	Po	Út	St	Čt	Pá	So	Ne
1	2	3	4	5	6	7				1	2	3	4							1
8	9	10	11	12	13	14	5	6	7	8	9	10	11	2	3	4	5	6	7	8
15	16	17	18	19	20	21	12	13	14	15	16	17	18	9	10	11	12	13	14	15
22	23	24	25	26	27	28	19	20	21	22	23	24	25	16	17	18	19	20	21	22
29	30	31					26	27	28	29	30	31		23	24	25	26	27	28	29
														30						
1. 7. – 31. 7. hlavní prázdniny							1. 8. – 31. 8. hlavní prázdniny													
ŘÍJEN							LISTOPAD							PROSINEC						
Po	Út	St	Čt	Pá	So	Ne	Po	Út	St	Čt	Pá	So	Ne	Po	Út	St	Čt	Pá	So	Ne
	1	2	3	4	5	6					1	2	3							1
7	8	9	10	11	12	13	4	5	6	7	8	9	10	2	3	4	5	6	7	8
14	15	16	17	18	19	20	11	12	13	14	15	16	17	9	10	11	12	13	14	15
21	22	23	24	25	26	27	18	19	20	21	22	23	24	16	17	18	19	20	21	22
28	29	30	31				25	26	27	28	29	30		23	24	25	26	27	28	29
														30	31					
26. – 30. 10. podzimní prázdniny														23. 12. 2024 – 3. 1. 2025 vánoční prázdniny						



**KLUB ČESKÝCH TURISTŮ**  
**VAŠE DOBRÁ ZNAČKA**  
[www.kct.cz](http://www.kct.cz), [www.kctkv.cz](http://www.kctkv.cz)

# Turistický den u Bismarckovy rozhledny 2024

**neděle 16. 6. 2024**

Bismarckova rozhledna,  
Zelená hora u Chebu  
14:00 – 17:00

Turistické infocentrum města Chebu ve spolupráci s KČT, odborem Union Cheb uspořádá v neděli 16. června 2024 18. setkání přátel turistiky u Bismarckovy rozhledny na Zelené hoře u Chebu. V místě setkání pěších turistů, cyklistů, pejskařů a dalších výletníků budou mezi 14. a 17. hodinou připravené špekáčky s chlebem a k zakoupení osvěžující nápoje. Start výletu je individuální z kteréhokoliv směru, doporučit můžeme například zeleně značenou turistickou trasu z náměstí Krále Jiřího z Poděbrad nebo žlutě značenou turistickou trasu z hráze přehrady Skalka. Startovné se nehradí, účastníci dostanou pamětní list a mohou si koupit drobné suvenýry.

*Informace u pořadatelů:*

**Turistické infocentrum Cheb,**

- Jateční 476/2, 350 20 Cheb,
- infocentrum@cheb.cz, tel. 354 440 302

**KČT, odbor Union Cheb,**

- Vít Lodr,
- vitlodr@seznam.cz, tel. 736 754 156,
- www.unioncheb.netstranky.cz

**tic.cheb.cz**



## NOVOROČNÍ ČTYŘLÍSTEK

Již od roku 2004 pořádají členové Klubu českých turistů sérii novoročních pochodů pod názvem „**Novoroční čtyřlístek**“. Tím byla založena tradice pochodů. Od roku 2008 se v rámci pochodů vybírají peněžní prostředky na podporu výstavby bezbariérových turistických tras pro vozičkáře. V období okolo Nového roku 2022 (od 25. prosince do 15. ledna) je připravena řada pochodů po celé České republice, které se k této ušlechtilé myšlence hlásí, a kterých se můžete zúčastnit i Vy. Podrobný seznam akcí NČ 2023 naleznete na webu KČT, či v kalendáři akcí uvedených dále s ikonkou srdíčka).



**Čtyři novoroční dobré skutky** (Jak na Nový rok, tak po celý rok – staré české přísloví)

- 1. Jdi na Nový rok na výlet** – překonej svou pohodlnost a udělej něco pro sebe.
- 2. Pozvi někoho ze svého okolí** – udělej radost někomu ze svých bližních tím, že jej vezmeš s sebou.
- 3. Poznej kus přírody** – projdi maličký kousek vlastní a poznej ho vlastními smysly.
- 4. Přispěj potřebným** – částkou od 20 Kč výše na konto, vyhlášené KČT na podporu aktivit pro zdravotně handicapované spoluobčany. Získané prostředky budou využity na vyznačení turistické trasy pro vozičkáře nebo k úpravám bezbariérového přístupu v chatách KČT. **Přispět můžete i přímo na účet č.: 51-0938150237/0100.** Více na [www.kct.cz](http://www.kct.cz)

Učinite-li tyto čtyři dobré skutky, obdržíte v cíli výletu **odznak Novoroční čtyřlístek**.



## TURISTICKÉ POZNÁVACÍ A VÝKONNOSTNÍ ODZNAKY pro celoroční individuální turistiku

Odznaky jsou určeny pro členy i nečleny KČT a pro všechny věkové kategorie. Stačí si pořídit (většinou se platí) příslušný druh záznamníku a zapisovat si, popř. nechávat potvrdit požadované údaje. Bližší informace k těmto aktivitám vám rádi podají předsedové odborů a klasifikátor oblasti (viz adresář) nebo je získáte na [www.kct.cz/turisticke-odznaky](http://www.kct.cz/turisticke-odznaky).

# BRÁNA NA VAŠÍ CESTĚ DO MARIÁNSKÝCH LÁZNÍ



VISIT

MARIÁNSKÉ LÁZNĚ

[www.marianskelazne.cz](http://www.marianskelazne.cz)

# DVOUSTOVKA – 200 turistických akcí KČT



Upomínkový odznak Dvoustovka je určen pro všechny zájemce o turistiku, a to bez ohledu na jejich členství v Klubu českých turistů (KČT) a věk. Plní se aktivní účastí na turistických akcích zařazených do Dvoustovky (200 vybraných akcí – seznam je uveden na internetové adrese: [www.kct.cz](http://www.kct.cz) – sekce pěší turistiky) a v celostátním kalendáři turistických akcí KČT, vydávaném DP Za posledním puchýřem. Akce, které nejsou v celostátním kalendáři, nebudou uznány.

## Podmínky pro získání odznaku:

1. Pro získání odznaků je třeba z Dvoustovky absolvovat 15 akcí pro 1. stupeň odznaku. Dalších 35 (celkem 50) pro 2. stupeň. Dalších 50 (celkem 100) pro 3. stupeň. Dalších 50 (celkem 150) pro 4. stupeň. Dalších 50 (celkem 200) pro 5. stupeň. Účast na stejné nazvané akci lze v různých letech opakovat.
2. Vícedenní akce se považují za akci jedinou.
3. Odznaky se vydávají na významných akcích KČT, turista musí předložit záznamník (pro vydání vyššího stupně i záznamník předchozí).
4. Odpovídající záznamníky jsou čtyři. První záznamník lze stáhnout z internetové adresy [www.kct.cz](http://www.kct.cz) (sekce pěší turistiky) nebo ho lze získat na akcích zařazených do Dvoustovky a slouží k plnění podmínek 1. a 2. stupně. Další záznamníky od 3. stupně a v odpovídající barvě odznaku každý obdrží při výdeji odznaku, které mají pět stupňů. Liší se barvou: zelený, červený, žlutý, modrý a šedý. Cena každého z nich je 30 Kč.
5. Zápisy do záznamníků si turisté provádějí sami. Absolvování akce na základě předložených dokladů potvrzuje pořadatel akce nebo vedoucí nebo cvičitel odboru KČT, kde je turista registrován – tato možnost platí pro členy KČT. Nečlenům klubu lze ověřit splnění při výdeji odznaků na základě předložených dokladů.
6. Tato aktivita není časově omezena, bude trvat po dobu platnosti Dvoustovky.
7. Do plnění podmínek se započítává účast na turistických akcích Dvoustovky od 1. 1. 2007.
8. Podmínky upomínkového odznaku nelze plnit na turistických akcích zařazených do cyklu Podvečerní pochody Prahou.

## DVOUSTOVKA V KARLOVARSKÉM KRAJI v roce 2024

P. č.	Datum	Název akce	Místo konání	Pořadatel	Účastníků minulý ročník
1	1. 1. 2024	Novoroční setkání pod rozhlednou Cibulka	Oloví	KČT, odbor Krušné hory Sokolov	600
2	8. – 11. 2. 2024	XVIII. Zimní turistický sraz	Sokolov	KČT, oblast Karlovarský kraj	
3	10. 2. 2024	Zimním krajem léčivých vod	Mariánské Lázně	KČT, odbor Mariánské Lázně	211
4	23. 3. 2024	Jarní setkání turistů Karlovarské oblasti	Dubina	KČT, odbor Slovan Karlovy Vary	260
5	27. 3. 2024	Na Bílou vodu pro velikonoční vajíčko	Chodov	KČT, odbor Chodov	20
6	20. 4. 2024	Okolím Chodova	Chodov	KČT, odbor Chodov	15
7	4. 5. 2024	Plesenský výšlap	Plesná	KČT, odbor Union Cheb a Město Plesná	220
8	10. – 12. 5. 2024	Májovým Chebskem	Cheb	KČT, odbor Union Cheb	265
9	25. 5. 2024	Krajem léčivých vod	Mariánské Lázně, Lesní mlýn	KČT, odbor Mariánské Lázně	71
10	22. 6. 2024	KV50 – Karlovarský letní slunovrat	Karlovy Vary	KČT, odbor Slovan Karlovy Vary	99
11	30. 8 – 1. 9. 2024	Sokolovská padesátka	Sokolov	KČT, odbor Krušné hory Sokolov	92
12	6. – 8. 9. 2024	Hraničářská 30	Cheb	KČT, odbor Union Cheb	134
13	15. 9. 2024	Pochod okolím Teplé	Teplá	KČT, odbor Mariánské Lázně a Město Teplá	45
14	21. 9. 2024	Barokní krajinou Valče	Valeč	KČT, odbor Barokní Valeč	235
15	12. 10. 2024	O Jáchymovský tolar	Jáchymov	KČT, odbor Slovan Karlovy Vary	40
16	27. 12. 2024	Předsilvestrovská vycházka na Bílou vodu	Chodov	KČT, odbor Chodov	35



# KALENDÁŘ AKCÍ

## Vysvětlivky zkratk a symbolů:

 pěší turistika (PT)	 běžecká turistika (BT)	 cykloturistika (CT)
 lyžařská turistika (LT)	 vysokohorská turistika (VHT)	 vodní turistika (VT)
 turistika na koni (HT)	 kočárková trasa (KT)	 rodinná turistika (RT)
 turistika zdravotně postižených (ZP)	 akce A-TOMu (ATOM)	 sleva KČT
 akce Novoroční čtyřlístek (NČ)	 akce Turistické známky	 akce IVV
 Dvoustovka (akce 200)	 etapový pochod (EP)	 turistický zájezd (TZ)
 Nordic Walking		

## LEDEN

### 1. 1. Novoroční FIT – výstup na Podhorní vrch (46. roč.)



**pořádá:** KČT, odbor Mariánské Lázně  
**trasy:** PT10 km, HT 5 km  
**start:** Individuální  
**cíl:** sedlo pod vrcholem od 10:00 do 15:00 hodin  
**informace:** Růžena Balatá, tel. 733 579 558, e-mail: ribaml@seznam.cz

### 1. 1. Novoroční setkání pod rozhlednou Cibulka u Oloví (10. r.)







**pořádá:** KČT, odbor Krušné hory Sokolov  
**trasy:** hvězdicový pochod, podle vlastního výběru  
**start:** Oloví, okr. Sokolov, individuální  
**cíl:** rozhledna Cibulka u Oloví 10:00 - 12:00 hodin  
**informace:** Josef Ticha, Bukovany 132, 357 55 Bukovany u Sokolova,  
 e-mail: pepa.ticha@centrum.cz, tel. 777 830 672  
<https://www.facebook.com/turistekrusnehorysokolov/>


### 1. 1. Na Nový rok opět na hrad Šumburk (20. roč.)



**pořádá:** KČT, odbor Slovan Karlovy Vary  
**trasy:** PT 10 km  
**start:** Klášterec nad Ohří, žst., v 11:00  
**cíl:** Klášterec nad Ohří, restaurace Simalka do 17:00 hodin, mapa  
**informace:** Michal Grosmann, Lidická 1252/10, 363 01 Ostrov,  
 aveline@seznam.cz, tel. 603 259 707  
 RNDr. Fr. Wohlmuth, tel. 603 209 270, e-mail: ffw@volny.cz,  
<http://www.kctkvary.cz>

- 1. 1. Novoroční výstup na Zelenou horu (15. roč.)** 
- pořádá:** KČT, odbor Union Cheb a Město Cheb, TIC  
**trasy:** individuální  
**start:** individuální  
**cíl:** Bismarckova rozhledna na Zelené hoře 12:00 - 15:00 hodin  
**informace:** Vít Lodr, tel. 736 754 156, e-mail: vitlodr@seznam.cz,  
<https://www.unioncheb.netstranky.cz>  
 TIC Cheb, infocentrum@cheb.cz, tel. 354 440 302, <https://tic.cheb.cz>
- 1. 1. Novoroční výstup k Homolce (41. roč.)** 
- pořádá:** KČT, odbor Slavoj Bečov nad Teplou  
**trasy:** PT - 3 km, CT 3 km, LT 3 km  
**start:** Bečov nad Teplou 13:30 hodin  
**cíl:** Přírodní památka Homolka, do 16:30 hodin  
**informace:** Ing. Jiří Šindelář, Nová 448, 364 64 Bečov nad Teplou,  
 e-mail: kctslavojbecov@seznam.cz, tel. 736 642 792  
<https://www://slavojbecov.cz>, tel. 737 274 168  
<https://www.facebook.com/botanickazahradabecovnadteplou>
- 19. – 21. 1. Zimní táboření v Chebské kotlině (13. roč.)** 
- pořádá:** KČT, odbor Union Cheb  
**místo:** Chebská pánev, Smrčiny  
**obtížnost:** L  
**informace:** Vít Lodr, Příkopní 11, 35002 Cheb, <http://unioncheb.netstranky.cz>  
 tel. 736 754 156, e-mail: vitlodr@seznam.cz, js.sl@seznam.cz
- 26. - 29. 1. Mezinárodní lyžařský přezjed Krušných hor Kraslice – Chomutov (55. roč.)** 
- pořádá:** KČT, odbor Krušné hory Sokolov  
**registrace:** akce je jen pro předem přihlášené, přihlášky na vyžádání, hlavní uzávěrka 5. 1. 2024  
**trasy:** Krušnohorská lyžařská magistrála, LT 105 km  
**start:** Skupina 26. ledna / Kraslice, Kulturní dům v 7:30 hodin  
 Skupina 27. ledna / Kraslice, Kulturní dům v 7:15 hodin  
**cíl:** Chomutov, žst., do 15:30  
**ubytování:** před odjezdem individuálně – Turistická ubytovna Zimní stadion v Sokolově (na tel. 359 808 423-3, 777 925 812) nebo DM Sokolov ([www.sokolovubytovani.cz](http://www.sokolovubytovani.cz), tel. 602 959 486)  
 první etapa – Penzion Plzeňka Pernink  
 druhá etapa – STC Měděnec a Penzion Mědník  
**informace:** Ladislav Zoubek, tel. 725 729 570, 739 322 478  
 e-mail: [ladislav.zoubek@gymso.cz](mailto:ladislav.zoubek@gymso.cz)  
<https://www.facebook.com/turistekrusnehorysokolov/>, [www.kctkv.cz](http://www.kctkv.cz)  
[www.prezjedkrušnychhor.cz](http://www.prezjedkrušnychhor.cz)

## ÚNOR





Karlovarský kraj  
Žijeme regionem



Město Sokolov

# XVIII. Mezinárodní zimní turistický sraz Sokolov 8. – 11. 2. 2024

pořádají

KČT, oblast Karlovarský kraj,  
KČT odbor Krušné hory Sokolov  
a Městský dům kultury Sokolov

pod záštitou hejtmána Karlovarského kraje  
Ing. Petra Kulhánka,

a starosty města Sokolov Mgr. Petra Kubise



- Rámcový program**
7. – 11. 2. **Zimní táboření** (organizuje Sekce lyžařské turistiky KČT)
7. 2. **16:00 – 20:00** Prezence registrovaných účastníků hlavních srazových dnů
8. 2. **9:00** Odjezdy smluvních autobusů do výchozích míst lyžařských tras  
(\*\*\*předem registrovaní účastníci)  
**Lyžařská turistika podle sněhových podmínek a zájmu\*\*\***  
(Areál Háj u Aše / areál Zádub – Závašín / Bublava / Přebuz / Pernink / Abertamy / Kamenice – Lobzy)
- Pěší turistické trasy do okolí Sokolova s využitím vlaků a individuální program**
8. 2. **16:00 – 20:00** Prezence registrovaných účastníků hlavních srazových dnů
8. 2. **17:00 – 17:30** Oficiální zahájení srazu před MDK Sokolov
9. 2. **9:00** Odjezdy smluvních autobusů do výchozích míst lyžařských tras  
(\*\*\*předem registrovaní účastníci)  
**Lyžařská turistika podle sněhových podmínek a zájmu\*\*\***  
(Areál Háj u Aše / areál Zádub – Závašín / Bublava / Přebuz / Pernink / Abertamy / Kamenice – Lobzy)
- Pěší turistické trasy do okolí Sokolova s využitím vlaků a individuální program**
10. 2. **9:00** Odjezdy smluvních autobusů do výchozích míst lyžařských tras  
(\*\*\*předem registrovaní účastníci)  
**Lyžařská turistika podle sněhových podmínek a zájmu\*\*\***  
(Areál Háj u Aše / areál Zádub – Závašín / Bublava / Přebuz / Pernink / Abertamy / Kamenice – Lobzy)
- Pěší turistické trasy do okolí Sokolova s využitím vlaků a individuální program**
10. 2. **20:00 – 02:00** Srazový candrbál v MDK Sokolov od 20:00
11. 2. **Dopolední individuální program, odjezd účastníků**




[www.kctkv.cz/zimni-sraz-2024](http://www.kctkv.cz/zimni-sraz-2024)





Sponzoři akce: Karlovarský kraj, Město Sokolov, Klub českých turistů, KČT, oblast Karlovarský kraj

10. 2. **Zimním krajem léčivých vod (43. roč.)** 
- pořádá:** KČT, odbor Mariánské Lázně  
**trasy:** PT 10 km, LT 10 km  
**start:** dle propozic, 7:30 - 10:15 hodin  
**cíl:** M. Lázně, Hotel Krakonoš, 11:00 - 15:00 hodin  
**informace:** Růžena Balatá, e-mail: ribam1@seznam.cz, tel. 733 579 558  
Jiří Černý, Valy, e-mail: jcerny.ml@seznam.cz, tel. 602 460 811  
Milena Kafková, tel. 607 508 740, e-mail: kafkova.milena@seznam.cz

## BŘEZEN


23. 3. **Jarní setkání turistů v Karlovarské oblasti (24. roč.)** 
- pořádá:** KČT, odbor Slovan Karlovy Vary,  
**trasy:** hvězdicový pochod  
**start:** výchozí místo Šemnice, čas si každý volí sám  
**cíl:** Restaurace a penzion Dubina, čp. 30 do 17:00 hodin  
**informace:** Michal Grosmann, Lidická 1252/10, 363 01 Ostrov,  
aveline@seznam.cz, tel. 603 259 707  
RNDr. Fr. Wohlmuth, tel. 603 209 270, e-mail: ffw@volny.cz,  
<http://www.kctkvary.cz>

27. 3. **Na Bílou vodu pro velikonoční vajíčko (7. roč.)** 
- pořádá:** KČT, odbor Chodov  
**trasy:** PT 10 km, CT 15 km, RT 10 km, s kočárkem 10 km  
**start:** Chodov, autobusové nádraží v 14:00 hodin  
**cíl:** Bílá Voda, do 18:00 hodin  
**informace:** Růžena Štěpánková – tel. 702 123 849, e-mail: ruzastep@seznam.cz  
Dagmar Boudníková – tel. 607 706 054, dasaboudnikova@seznam.cz

27. 3. **Valečský velikonoční špacír (4. roč.)** 
- pořádá:** KČT, odbor Barokní Valeč,  
**trasy:** pěší trasy dle propozic  
**start:** Státní zámek Valeč, dle propozic  
**cíl:** Státní zámek Valeč, dle propozic  
**informace:** Markéta Petrová, tel. 724 663 567, e-mail: marketa@palenice.cz,  
<https://www.facebook.com/KCTbaroknivalec>

28. 3. - 1. 4. **Velikonoce na Slánsku** 
- pořádá:** KČT, odbor Krušné hory, Sokolov  
**trasy:** 10–20 km  
**start:** dle propozic  
**cíl:** dle propozic  
**přihlášky:** do 16. 3. 2024  
Účastníci si zařizují sami ubytování ve Slaném. Pořadatel zajišťuje pouze program s využitím veřejné dopravy.  
**informace:** Josef Ticha, tel. 777 830 672, e-mail: pepa.ticha@centrum.cz  
<https://www.facebook.com/turistekrusnehorysokolov/>  
<https://spoluhraci.cz/kct-odbor-krusne-hory-sokolov>





**Odnznak JKM 24 je věcí osobní cti. Plnění a splnění se nikde neprokazuje.**

Odnznak vydává Klub českých turistů – oblast Ústecký kraj. Odnznak JKM 24 lze získat prostřednictvím odboru nebo oblasti na akcích zahájení turistického jara. Pro rok 2024 je cena odznaku JKM 24 35,- Kč + poštovné v případě objednání.

Odnznaky můžete objednat na adrese:  
Miloslav Toman, Studentská 669, 418 01 Bilina  
E-mail: lesni.panna@email.cz  
Tel.: +420 702 052 606

### DUBEN

#### 6. 4. První jarní vejšlap (59. roč.)


**pořádá:** KČT, odbor Krušné hory Sokolov  
**trasy:** PT 15 km. Základní pěší trasa povede přes rozhlednu Pajndl a křížovou cestu do Nejdku.  
**start:** dle propozic  
**cíl:** dle propozic  
**informace:** Josef Ticha, Bukovany 132, 357 55 Bukovany u Sokolova  
tel. 777 830 672, e-mail: pepa.ticha@centrum.cz  
<https://www.facebook.com/turistekrusnehorysokolov/>

#### 13. 4. Jarní setkání turistů na sv. Linhartu – Memorál Venduly Surové (28. r.)

**pořádá:** KČT, odbor Slovan Karlovy Vary  
**trasy:** PT 5–10 km, CT 25 km  
**start:** Individuální, dostředná akce  
**cíl:** Karlovy Vary, Doubí - sv. Linhart, od 10:00 do 14:00 hodin  
**informace:** Michal GROSSMANN, Lidická 1252/10, 363 01 Ostrov,  
aveline@seznam.cz, tel. 603 259 707  
Mgr. Blanka Medová, tel. 732 806 230,  
e-mail: blanka.medova@gmail.com, <http://www.kctkvary.cz>

#### 20. 4. Okolím Chodova (29. roč.)

**pořádá:** KČT, odbor Chodov  
**trasy:** Pěší a RT 10-25 km, cyklo 10-25 km, s kočárky 10 km  
**start:** Chodov, autobusové nádraží od 8:00 do 10:00 hodin  
**cíl:** Tatrovice do 15:00 hodin  
**informace:** Růžena Štěpánková – tel. 702 123 849, e-mail: [ruzastep@seznam.cz](mailto:ruzastep@seznam.cz)  
Dagmar Boudníková – tel. 607 706 054, [dasaboudnikova@seznam.cz](mailto:dasaboudnikova@seznam.cz)



## 4. 5. Plesenský výšlap (13. roč.)



**pořádá:** KČT, odbor Union Cheb a Město Plesná  
**trasy:** PT 5-12 km, CT 17–55 km  
**start:** Plesná – MKS, Náměstí Svobody 52, 9:00 – 11:00 hodin  
**cíl:** Plesná – MKS, Náměstí Svobody 52, 13:00 -17:00 hodin  
**informace:** Bc. Pavel Sýkora, V Zahradách 33, 350 02 Cheb,  
 tel. 604 910 134, e-mail: odbor.105002@kct.cz  
<http://unioncheb.netstranky.cz>  
 Město Plesná: infocentrum@mestoplesna.cz, tel. 354 562 138

## 10. - 12. 5. Májovým Chebskem (26. roč.)



**pořádá:** KČT, odbor Union Cheb  
**trasy:** PT 5–50 km, CT 30–110 km, BT 10 km  
**start:** Cheb – Integrovaná střední škola, Komenského 29,  
 pátek: 5 a 10 km, od 17:00 do 19:00 hodin  
 sobota: trasy do 20 km, od 6:30 do 11:00 hodin  
 sobota: trasy nad 20 km, od 6:30 do 9:00 hodin  
 neděle: od 6:30 do 9:00 hodin  
**cíl:** Cheb – Integrovaná střední škola, Komenského 29,  
 pátek + sobota do 22:00 hodin, neděle do 13:00 hodin  
**ubytování:** rezervace do 10. 5. 2024, Cheb – Integrovaná střední škola,  
 Komenského 29 (vlastní karimatka a spacím pytel)  
**informace:** Vít Lodr, Příkopní 11, 350 02 Cheb, tel. 736 754 156,  
 e-mail: vitlodr@seznam.cz; <http://unioncheb.netstranky.cz>

## 11. 5. Světový den chůze (21. roč.)



**pořádá:** KČT, odbor Union Cheb  
**trasy:** PT 5 a 10 km  
**start:** Cheb – Integrovaná střední škola, Komenského 29,  
 od 6:30 do 11:00 hodin  
**cíl:** Cheb – Integrovaná střední škola, Komenského 29, Cheb  
 do 18:00 hodin  
**informace:** Vít Lodr, Příkopní 11, 350 02 Cheb, tel. 736 754 156, e-mail:  
[vitlodr@seznam.cz](mailto:vitlodr@seznam.cz); <http://unioncheb.netstranky.cz>

## 11. 5. Metazácká stezka zdraví (48. roč.)



**pořádá:** Klub českých turistů AŠ  
**trasy:** PT 5, 10, 20 km  
**start:** AŠ, Sady míru od 9:00 do 11:00 hodin  
**cíl:** AŠ, Sady míru od 12:00 do 16:00 hodin  
**informace:** Jindřich Kosina, tel. 732 120 734, e-mail: odbor.105001@kct.cz,  
[www.kctas.cz](http://www.kctas.cz)

## 19. 5. 12. Toulky povodím Svatavy



**neděle**  
**pořádá:** KČT, odbor Krušné hory Sokolov a Klingenthaler Wandersportverein  
**trasy:** PT 9-16 km  
**start:** Zwota – festivalová louka Schlosserberg (Sasko),  
 od 8:00 do 10:30 hodin  
**cíl:** Zwota – festivalová louka Schlosserberg (Sasko),  
 od 12:00 do 15:00 hodin  
**informace:** Josef Ticha, Bukovany 132, 357 55 Bukovany u Sokolova  
 tel. 777 830 672, e-mail: [pepa.ticha@centrum.cz](mailto:pepa.ticha@centrum.cz)

<https://www.facebook.com/turistekrusnehorysokolov/>  
<https://www.spoluhraci.cz/kct-odbor-krusne-hory-sokolov>  
Peter MEISEL, Auerbacher Str. 114, 082 48 Klingenthal, DE,  
p.meisel@klingenthalerwandersportverein.de, tel. +49 171 5756551

## 25. 5. Krajem léčivých vod, (47. roč.)



**pořádá:** KČT, odbor Mariánské Lázně  
**trasy:** PT 10 km, CT 40 km  
**start:** Individuální, střední pochod  
**cíl:** Mariánské Lázně, Lesní mlýn - Třebízského 204/12,  
od 9:00 do 15:00 hodin  
**informace:** Růžena Balatá, tel. 733 579 558, e-mail: ribaml@seznam.cz  
Milena Kafková, tel. 607 508 740, e-mail: kafkova.milena@seznam.cz

# ČERVEN

## 8. 6. Z Bečova za minerálními prameny (48. roč.)



**pořádá:** KČT, odbor Slavoj Bečov nad Teplou  
**trasy:** PT 5, 15, 25, 35, 50 km a CT 60 km, s kočárkem 5 km  
**start:** Bečovská botanická zahrada od 6:00 do 11:00 hodin  
**cíl:** Bečovská botanická zahrada od 9:00 do 20:00 hodin  
**ubytování:** objednávkou ubytování a stanování do 5. 6. 2024 u vedoucího akce  
**další:** drobné soutěže pro děti na trase pochodu, pozvánka na večerní posezení, možnost výstupu na 1. českou bioferatu, možnost úschovy věcí  
**nabídka:**  
**informace:** Ing. Jiří Šindelář, e-mail: kctslavojbecov@seznam.cz, tel. 736 642 792, <https://www://slavojbecov.cz>,  
<https://www.facebook.com/botanickazahradabecovnadteplou>

## 9. 6. Den VHT s Unionem (12. roč.)






**neděle**  
**pořádá:** KČT, odbor Union Cheb  
**trasy, start:** PT, CT – individuální  
**cíl:** dle propozic, v cíli ukázka technik při VHT  
**informace:** Vít Lodr, Příkopní 11, 350 02 Cheb, mobil 736 754 156,  
e-mail: vitlodr@seznam.cz, <http://unioncheb.netstranky.cz>



## 14. - 15. 6. Klingenthalské putování – Klingenthaler Wanderung (40. roč.), společně s Turistickým dnem sdružení SWB



**pořádá:** Klingenthaler Wandersportverein a KČT, odbor Krušné hory Sokolov  
**trasy:** Pátek PT 100 km  
Noční část trasy 100 km je dlouhá 50 km a je vedena průvodcem po české straně Krušných hor.  
Sobota PT 5–50 km  
**start:** Pátek – Klingenthal, Markt Platz, 18:00 hodin  
Sobota – Klingenthal, Markt Platz, 6:30 -10:30 hodin  
**cíl:** Sobota – Klingenthal, Marktplatz, do 18:00 hodin  
**informace:** Josef Ticha, tel. 777 830 672, e-mail: pepa.ticha@centrum.cz  
<https://www.facebook.com/turistekrusnehorysokolov/>  
<https://www.spoluhraci.cz/kct-odbor-krusne-hory-sokolov>  
Peter MEISEL, Auerbacher Str. 114, 082 48 Klingenthal, DE,  
p.meisel@klingenthalerwandersportverein.de,  
tel. +49 171 575 6551,  
[https://klingenthalerwandersportverein.de/kw\\_blog/](https://klingenthalerwandersportverein.de/kw_blog/)

- 15. 6. Habartovské toučky (33. roč.)** 
- pořádá:** Pionýr, z.s. - Pionýrská skupina des. St. Roubala Habartov ve spolupráci s DDM Habartov a KČT, odbor Krušné hory Sokolov
- trasy:** PT 5,12,15,20,30 CT-MTB 14,20,32, vlastní plán  
3 km – Pohádkovým lesem pro nejmenší (RT)
- start:** DDM Habartov od 8:00 do 11:00 hodin,  
Pohádkový les od 10:00 do 11:30 hodin
- cíl:** DDM Habartov do 18:00 hodin
- informace:** František Kováč, Vítězná 315, 357 09 Habartov, tel. 777 248 705,  
e-mail: fanda.pionyr@tiscali.cz, www.habartovsky.pionyr.cz
- 16. 6. neděle Turistický den u Bismarckovy rozhledny (18. roč.)** 
- pořádá:** KČT, odbor Union Cheb a Město Cheb
- trasy, start:** PT, CT individuální
- cíl:** Bismarckova rozhledna na Zelené hoře 14:00 - 17:00 hodin
- informace:** Vít Lodr, Příkopní 11, 350 02 Cheb, tel. 736 754 156,  
e-mail: vitlodr@seznam.cz; http://unioncheb.netstranky.cz  
Město Cheb, Turistické infocentrum, tel. 354 440 303,  
e-mail: infocentrum@cheb.cz; www.tic.cheb.cz
- 22. 6. KV 50 - Karlovarský letní slunovrat (53. roč.)** 
- pořádá:** KČT, odbor Slovan Karlovy Vary
- trasy:** PT 10-25 km, CT 25 km
- start:** Karlovy Vary – dolní nádraží ČD, vestibul 7:00 - 10:00 hodin
- cíl:** Karlovy Vary, Kuželna (Nám. Republiky 4) do 17:00 hodin
- informace:** Irena Škultetyová, e-mail: irena.skultetyova@seznam.cz,  
tel. 723 689 889, http://www.kctkvary.cz

## ČERVENEC

- 21. 7. Turistický pochod Teplá – Bezručice (24. roč.)** 
- pořádá:** Město Bezručice a MAS Český Západ s podporou KČT, odbor Krušné hory Sokolov
- trasy:** PT 15–20 km
- start:** Teplá, železniční stanice, 9:00 hodin I. skupina, 10:00 hodin II. skupina
- cíl:** Bezručice, železniční stanice, 13:00 až 15:00 hodin
- informace:** Jan Soulek, e-mail: soulek.jan@seznam.cz  
tel. 606 891 252, https://www.bezrucice.cz/  
Josef Ticha, Bukovany 132, 357 55 Bukovany u Sokolova  
tel. 777 830 672, e-mail: pepa.ticha@centrum.cz  
https://www.facebook.com/turistekrusnehorysokolov/
- 27. 7. Den úcty k řece Ohři (21. roč.), vodácká turistika, závod a slavnosti Amatérský vodácký závod o pohár POVODÍ OHŘE s. p., (19. roč.)** 
- pořádá:** Dronte s.r.o. a Vodácká Ohře z.s.
- start:** Tršnice, hospoda U Fanyanky
- cíl:** Kynšperk nad Ohří, pravý břeh Ohře u hřiště
- informace:** e-mail: ohre@dronte.cz, telefon: 728 102 594, www.dronte.cz



25. 8.  
neděle

## Valský pohárek – poznej nejbližší okolí (25. roč.)



**pořádá:** KČT, odbor Mariánské Lázně  
**PT 10 km** PT 10 km  
**start:** místo a čas dle propozic  
**cíl:** místo a čas dle propozic  
**informace:** Milena Kafková, tel. 607 508 740, e-mail: kafkova.milena@seznam.cz

# ZÁŘÍ

30. 8. - 1. 9. Sokolovská padesátka (58. roč.)



**pořádá:** KČT, odbor Krušné hory Sokolov  
**trasy:** PT 10–50 km, CT 20–60 km  
**start:** PÁ + NE dle propozic,  
SO dle propozic 6:00 - 9:30 hodin  
**cíl:** místo a čas dle propozic  
**ubytování:** rezervace do 18. 8. 2024, v pátek 30. 8. a v sobotu 31. 8. v tělocvičně, vlastní spací pytel (za poplatek)  
**informace:** Josef Ticha, Bukovany 132, 357 55 Bukovany u Sokolova  
tel. 777 830 672, e-mail: pepa.ticha@centrum.cz  
<https://www.facebook.com/turistekrusnehorysokolov>  
<https://spoluhraci.cz/kct-odbor-krusne-hory-sokolov>

7. 9. Toužimskéj pučeř (45. roč.)



**pořádá:** KČT, odbor TJ Sokol Toužim  
**trasy:** PT 10 a 20 km, CT 40, 60, 80 km  
**start:** Fotbalové hřiště v Toužimi, 7:00 - 11:00 hodin  
**cíl:** Fotbalové hřiště v Toužimi, do 18:00 hodin  
**informace:** e: mail: kcttouzim@email.cz, <http://www.kcttouzim.estranky.cz/>

6. - 8. 9. Hraničářská 30 (41. roč.)




**pořádá:** KČT, odbor Union Cheb  
**trasy:** PT 5–50 km, CT 30–110 km  
**start:** Cheb – Integrovaná střední škola, Komenského 29,  
pátek: od 17:00 do 19:00 hodin  
sobota: trasy do 20 km od 6:30 do 11:00 hodin  
sobota: trasy nad 20 km od 6:30 do 9:00 hodin  
neděle: od 6:30 do 9:00 hodin  
**cíl:** Cheb – Integrovaná střední škola, Komenského 29,  
pátek a sobota do 22:00 hodin, neděle do 13:00 hodin  
**Ubytování** Cheb – Integrovaná střední škola, Komenského 29 (vlastní  
**6. 9. 2023:** karimatka a spacím pytel)  
**informace:** Ing. Jan Šafář, tel. 776 161 394, e-mail: js.sl@seznam.cz,  
<http://unioncheb.netstranky.cz>

8. - 14. 9. Putování v okolí Blanska




**pořádá:** KČT, odbor Krušné hory Sokolov  
**trasy:** PT 10 až 20 km  
**start, cíl:** dle propozic  
**ubytování:** dle propozic  
**přihlášky:** do 25. 8. 2024  
**informace:** Josef Ticha, tel. 777 830 672, e-mail: pepa.ticha@centrum.cz  
<https://www.facebook.com/turistekrusnehorysokolov>  
<https://spoluhraci.cz/kct-odbor-krusne-hory-sokolov>

- 15. 9. neděle** **Pochod okolím Teplé (13. roč.)** 
- pořádá:** KČT, odbor Mariánské Lázně a Město Teplá  
**trasy:** PT 10 a CT 30  
**start:** Teplá, dle propozic  
**cíl:** Nezdice, od 10:00 do 15:00 hodin  
**informace:** Růžena Balatá, e-mail: ribaml@seznam.cz, tel. 733 579 558  
Milena Kafková, e-mail: kafkova.milena@seznam.cz, tel. 607 508 740  
Martin Klepal, e-mail: mistostarosta@tepla.cz, tel. 736 468 805

- 21. 9.** **Barokní krajinou Valče (4. roč.)** 
- pořádá:** KČT, odbor Barokní Valeč  
**trasy:** pěší trasy dle propozic, trasa pro rodiče s dětmi  
**start:** Státní zámek Valeč, dle propozic  
**cíl:** Státní zámek Valeč, dle propozic  
**informace:** Markéta Petrová, tel. 724 663 567, e-mail: marketa@palenice.cz  
<https://www.facebook.com/KCTbaroknivalce>

- 21. 9.** **3. den s Krajskou komisí značení KČT, oblast Karlovarský kraj**
- pořádá:** KKZ při KČT, oblast Karlovarský kraj  
**start:** V rámci akce Den za obnovu lesa  
**informace:** Ladislav Zoubek, tel. 725 729 570  
e-mail: ladislav.zoubek@gymso.cz, [www.kctkv.cz](http://www.kctkv.cz)

- 21. 9.** **Plesenský půlmaratón (13. roč.)** 
- pořádá:** KČT, odbor Union Cheb a Město Plesná  
**trasy:** PT 5-12 km, CT 21 km, BT 10 km  
**start:** Plesná – ZŠ, Školní 254, prezentace od 9:00 do 11:00 hodin  
Plesná – ZŠ, Školní 254, do 15:00 hodin  
**informace:** Bc. Pavel Sýkora, tel. 604 910 134, e-mail: odbor.105002@kct.cz  
<http://unioncheb.netstranky.cz>  
Město Plesná, e-mail: infocentrum@mestoplesna.cz




## Den za obnovu lesa – den, který nás spojí

Unikátní celorepubliková akce pro malé i velké. Buďme u toho.

<https://www.sazimelesynovegenerace.cz/>

<https://www.klubnoveholesa.cz>

- 21. 9.** **Vandr kolem Kraslic se Sokolem** 
- pořádá:** Tělocvičná jednota Sokol Kraslice  
**trasy:** PT 5 a 18,5 km  
**start:** Kraslice, u kostela, 9:00 – 11:00 hodin  
**cíl:** Pivovar Krušnohor, do 17:30 hodin  
**informace:** Miloslav Poslední, e-mail: pos.ledni.m@seznam.cz, tel. 602 515 591

## 12. 10. O Jáchymovský tolar (23. roč.)



**pořádá:** KČT, odbor Slovan Karlovy Vary ve spolupráci s Informačním centrem Jáchymov  
**trasy:** PT 10-25 km  
**start:** Jáchymov – radnice od 8:00 do 10:00 hodin  
**cíl:** Jáchymov – radnice do 17:00 hodin  
**informace:** RNDr. František Wohlmuth, mobil: 603 209 270, e-mail: fjw@volny.cz  
 Jana Černohorská, tel: 608 141 365, e-mail: jace365@gmail.com  
<http://www.kctkvary.cz>


## 12. 10. Putování s koňskými spřeženími – Toulky povodím Svatavy (13. roč.)



**pořádá:** KČT, odbor Krušné hory Sokolov a Klingenthaler Wandersportverein  
**trasy:** PT 9 km, HT 21 km  
**start:** Klingenthal – parkurové závodiště nad obchodem KIK, v 9:45 hodin  
**cíl:** Klingenthal – parkurové závodiště nad obchodem KIK, do 14:00 hodin  
 Na trase se budou potkávat pěší účastníci s koňskými spřeženími.  
 V cíli od 14:00 proběhnou parkurové závody.  
**informace:** Josef Ticha, Bukovany 132, 357 55 Bukovany u Sokolova  
 tel. 777 830 672, e-mail: pepa.ticha@centrum.cz  
<https://www.facebook.com/turistekrusnehorysokolov/>  
<https://www.spoluhraci.cz/kct-odbor-krusne-hory-sokolov>  
 Peter MEISEL, Auerbacher Str. 114, 082 48 Klingenthal, DE,  
[p.meisel@klingenthalerwandersportverein.de](mailto:p.meisel@klingenthalerwandersportverein.de), tel. +49 171 575 6551

## KRAJSKÁ KOMISE ZNAČENÍ HLEDÁ DOBROVOLNÍKY SE ZÁJMEM O ZNAČENÍ TURISTICKÝCH ZNAČENÝCH TRAS KČT

Než tihle drobečkové dorostou, aby měli pevnou ruku se štětcem, chvíli to potrvá. A tak se obracíme na vás dospěláky, kteří si bez turistických značených tras neumíte představit českou krajinu. Je pravda, že zaškolení a získání kvalifikace značkaře vyžaduje čas a trochu práce. Ale ten pocit, že pak sám vezmu přepravku s barvami, štětci a dalším vybavením a vyrazím do svého oblíbeného kraje malovat značky nebo za údržbou informačních prvků, za to stojí. A také časté díky kolemjdoucích turistů 😊. Více informací na <https://kct.cz/turisticke-znaceni> nebo u předsedy oblasti (viz adresář KČT, oblast Karlovarský kraj).



# Nejchutnější kyselky se rodí v srdci přírody



Karlovarský kraj  
Žijeme regionem

Vydejte se do míst, kde vyvěrá život na povrch. Vydejte se do samého srdce přírody, objevovat sílu a kouzlo přírodních pramenů. V Karlovarském kraji vyvěrají jedinečné minerální prameny, které léčí návštěvníky z celého světa. Jejich největší koncentrace se nachází ve slavném lázeňském trojúhelníku. Pojdme se ale podívat na ty, o kterých se až tak často nepíše. Řeč je o kyselkách, které najdete v samém nitru přírody.

## Kynžvartské kyselky

Nedaleko Lázní Kynžvart na Chebsku spontánně ze země vyvěrají v přírodě, v lesích a na lukách pozoruhodné prameny kyselék. Vypravit se můžete hned ke dvěma z nich. Jmenují se **Liščí (I. a II.)** a **Kančí pramen**. Oba prameny se nacházejí na naučné stezce nazvané **Kynžvartské kyselky**. Trasa je dlouhá přibližně 2 km a cesty k pramenům jsou zpevněny dřevěnými chodníčky.

První, který potkáte, se jmenuje **Liščí pramen** nebo přesněji řečeno Liščí prameny. To proto, že tady hodně dávno, pravděpodobně už v 17. století, při výkopech výběru objevili hned dva silné prameny u sebe. Chodníček vás dovede k dalšímu prameni. Ten nese název **Kančí**. Říká se, že je nejchutnější z kynžvartských pramenů. Po dlouhá desetiletí byl ukrytý v zemi, svou existenci ale dlouhodobě prozrazoval unikajícím oxidem uhličitým. Odhalily ho až výkopové práce 2 metry pod terénem, kde se k překvapení všech zúčastněných nacházela stará dřevěná jímka v podobě soudku.

## Farská kyselka

Určitě si nenechte odplout minerální pramen **Farská kyselka**. S lázeňskými porcelánovými pítky v batohu se vydejte do hlubokých smrkových lesů a po pěkných lesních cestách jste za chvíli u lesního rašeliniště, kde vodou jezírka probublává silně zapáchající sirovodík.

**Rezervace Smradoch** leží v oblasti tektonického zlomu a existence plynů je jakýmsi posledním záchvěvem kdysi mohutné tektonické činnosti. O kousek dál objevíte potok zbarvený oxidy železa a železitými bakteriemi na sytě oranžovou barvu a hned vedle vývěru Farského pramene najdete podobně zbarvené jezírko. Kdyby kolem nebyly vysoké stromy, připadali byste si jako na Islandu. Farská kyselka patří mezi nejchutnější minerální vody v této oblasti. Pramen je krytý dřevěným altánkem a poskytuje pěkné místo k odpočinku.



→ Farská kyselka

## Grünská kyselka

Nedaleko obce Prameny u Mariánských Lázní najdete přírodní rezervaci, kterou nemůžete přehlédnout – Křížky ve Slavkovském lese. Na skalnatém pahorku se tu tyčí tři křížky, které díky pestré květeně hýřící barvami nabízejí úchvatnou podívanou po celý rok. Co by kamenem dohodil, jen 6 kilometrů od Křížků najdete v okolí obce Louky jedinečný minerální pramen, známý jako **Grünská kyselka**. Jelikož do druhé světové války zde žili převážně německy mluvící lidé, samotná osada se tehdy jmenovala Grün, odtud pochází i název kyselky.

**A čím je minerálka vlastně tak unikátní?** Může za to vzácná hornina, kterou se voda z hlubin dere na zemský povrch. Hadec dostal svůj název z důvodu, že jeho vzhled připomíná kůži hada. **Hadcové horniny jsou samy o sobě extrémně**

**hořečnaté.** Na zemském povrchu se téměř nikde nevyskytují, doma jsou totiž v zemském pláští. A právě proto existuje jen málo míst, kde se hadec dostává na zemský povrch. Přítomné hadce v oblasti Slavkovského lesa tak dokládají, že tu kdysi dávno rozpínal oceán.



→ Grünská kyselka

## Prameny v Pramenech

Naše putování bude pokračovat do obce s příznačným názvem Prameny. Tady můžete degustovat další tři kyselky – **Giselin, Rudolfův a Barochův pramen**. Zdejší kyselky chutnají znamenitě a v teplém počasí přijdou vhod i na zahrnutí žízně, takže určitě do zásoby naplníte lahve nebo cyklistické bidony.

**Barochův pramen** vyvěrá při pravém břehu Pramenského potoka u jihozápadního okraje obce Prameny ve Slavkovském lese. Pramen nese jméno po jednom ze svých objevitelů.

V parčíku bývalých lázní, tedy asi 300 metrů od Barochova pramene, došlo k obnově **pramenů Rudolf a Gisela**. Prameny jsou od sebe vzdáleny asi 4 metry a jejich voda je svedena do jednoho odběrného místa. Podložní a okolní bazické horniny obohacují místní prameny hořčíkem a železem, díky čemuž je minerální voda velmi chutná a osvěžující.



→ Giselin, Rudolfův a Vincentův pramen




→ Barochův pramen

## Košský pramen





Stranou rušných kolonád v okolí Mariánských Lázní vyvěrá i **Košský pramen**, který se na povrch dere uprostřed pastvin nad osadou Chotěnov. Stezka ke Košskému prameni vede netradičně přes pastviny. V orientaci vám pomohou značky – v bílém rámečku namalovaný symbol studánky. Pokud si sem tedy naplánujete výlet, jistě si na této minerálce pochutnáte. A třeba vám i dodá „košskou“ sílu.

Ať už se vydáte ochutnat jakýkoliv pramen, vždy se ocitnete uprostřed překrásné přírody. V oblasti rozsáhlých lesů, rašeliníšť a mokřadů. V takzvané „zemi nikoho“. A o to vlastně jde. Uprchnout z ruchu města a načerpat třeba i košské síly.

## LISTOPAD

2. 11. **Studentský pochod ISŠTE Sokolov (49. roč.)** 
- pořádá:** Integrovaná střední škola technická a ekonomická Sokolov, p. o. ve spolupráci s KČT, odbor Krušné hory Sokolov
- trasy:** Nejdek – Přebuz (12 km) – individuálně Kraslice (27 km) / Nové Hamry žst. Nejdek cca v 8:45 hodin (bude upřesněno v propozicích podle aktuálního příjezdu vlaku)
- start:**
- cíl:** Přebuz (trasa 12 km) do 14:00 hodin
- informace:** [www.isste.cz/aktuality-a-akce](http://www.isste.cz/aktuality-a-akce), [www.isste.cz/studentsky-pochod](http://www.isste.cz/studentsky-pochod) Jiří Roubínek, mobil 607 931 046 (trasy); Ota Novák, mobil 606 115 394 (občerstvení); Mgr. Pavel Janus, mobil 774 892 590 (organizace), e-mail: [pavel.janus@isste.cz](mailto:pavel.janus@isste.cz); Ladislav Zoubek, tel. 725 729 570, e-mail: [ladislav.zoubek@gymso.cz](mailto:ladislav.zoubek@gymso.cz)

## PROSINEC

21. 12. **Nadílka u Krále smrků (43. roč.)**   
- pořádá:** KČT, odbor Mariánské Lázně
- trasy:** PT 10 km
- start:** individuální, hvězdicový pochod
- cíl:** U Krále smrků nad obcí Valy, sraz ve 14:00 hodin
- informace:** Jiří Černý, e-mail: [jcerny.ml@seznam.cz](mailto:jcerny.ml@seznam.cz), tel. 602 460 811
22. 12. **Valečský vánoční špacír (5. roč.)**  
- pořádá:** KČT, odbor Barokní Valeč
- trasy:** pěší trasy dle propozic
- start:** Státní zámek Valeč, dle propozic
- cíl:** Státní zámek Valeč, dle propozic
- informace:** Markéta Petrová, tel. 724 663 567, e-mail: [marketa@palenice.cz](mailto:marketa@palenice.cz), <https://www.facebook.com/KCTbaroknivalect>

**Nevíte, co za dárek pod stromeček? Darujte předplatné časopisu**



**MŮJ ČASOPIS DOMŮ I NA CESTY**

<https://kct.cz/>



### 27. 12. Předsilvestrovská vycházka na Bílou Vodu (8. roč.)



**pořádá:** KČT, odbor Chodov  
**trasy:** PT, RT 10 km  
**start:** Chodov, autobusové nádraží, sraz v 14:00 hodin  
**cíl:** Bílá Voda, sraz do 18:00 hodin  
**informace:** Růžena Štěpánková – tel. 702 123 849, e-mail: ruzastep@seznam.cz  
Dagmar Boudníková – tel. 607 706 054, dasaboudnikova@seznam.cz

### 31. 12. Silvestrovský běh s Rozběhno.cz na Loretu (15. roč.)



**pořádá:** KČT, odbor Union Cheb a Rozběhno.cz  
**trasy:** PT 14 km, CT 14 km, běžecká 14 km  
**registrace:** od 9:30 do 10:15 hodin  
**start:** Cheb, Městská sportovní hala, U stadionu 1, 9:30 - 10:15 hodin  
**cíl:** Cheb, Městská sportovní hala, U stadionu 1, do 14:00 hodin  
**informace:** <http://silvestrovskybeh.rozbehno.cz>, <http://unioncheb.netstranky.cz>  
Bc. Pavel Sýkora, tel. 604 910 134, e-mail: [odbor.105002@kct.cz](mailto:odbor.105002@kct.cz),  
Michal Ouřada, 350 02 Cheb, e-mail: [email@rozbehno.cz](mailto:email@rozbehno.cz),  
<https://www.rozbehno.cz/>





# Bezpečnost na turistických značených trasách

Příroda je naším společným bohatstvím. Měla by proto i nadále zůstat volně přístupná a při dodržení nutných pravidel pohybu v ní, i pravidel ochrany přírody, sloužit všem k rekreaci a turistickému i sportovnímu využití. Klub českých turistů se zamýšlí nad bezpečností turistů při různých druzích přesunu (pěších, lyžařů, cykloturistů a dalších) na společných trasách tak, aby se ani jedna skupina turistů necítila ohrožena. KČT nepřísluší legislativní řešení, ale přichází s výzvou ke vzájemné ohleduplnosti a ve spolupráci s Českým olympijským výborem, BESIPem a dalšími organizacemi vytvořil tento

## Kodex pro společné užívání turistických tras

### SPOLEČNÝ KODEX VŠECH TURISTŮ

1. Základním pravidlem je ohleduplnost k ostatním uživatelům cest i k přírodě.
2. Mysli na to, že při kolizi jsme všichni zranitelní.
3. Při nasazených sluchátkách hůře vnímáš zvuky z okolí, buď proto ostražitější.
4. Pro zastávky a odpočinek zvol místo mimo cestu.
5. Odpadky, které jsi do přírody přinesl, z ní zase odnes domů, tříd' odpad. Odpadkové koše do lesa nepatří.
6. Chraň značení tras, upozorni na jejich závady.
7. Do přírody vyrážíme všichni relaxovat a nikoli se hádat a rozčilovat.
8. Vezmi rozum do hrsti: Na cyklostezkách a podobných společných komunikacích se pohybuj jako na silnici – vždy měj jedoucího proti sobě, a ne za sebou. Nepřekážeš ostatním – chod a jezdi pouze při kraji cesty a za sebou.

### KODEX PĚŠÍHO TURISTY

1. Na společných cestách ponech projíždějícím cyklistům volný pruh k projetí.
2. Při chůzi sleduj provoz před sebou i za sebou a upozorni ostatní ve skupině na průjezd cyklistů nebo lyžařů.
3. Dej cyklistovi nebo lyžaři signál, že o něm víš.
4. Nevstupuj do lyžařské stopy.
5. Hlídej své děti a psy, aby nevběhli náhle cyklistovi pod kolo či do lyžařské stopy.

### KODEX CYKLISTY

1. Nejezdi po cestách, které jsou označeny jako zakázané pro cyklisty.
2. Nauč se ovládat své kolo, kontroluj svoji rychlost a nepřeceňuj svoji technickou a fyzickou zdatnost.
3. Vždy upozorni v dostatečném předstihu ostatní uživatele cesty o svém úmyslu je předjet, aby mohli včas zareagovat.
4. Při míjení pěších turistů sniž rychlost.
5. Nevjížděj do lyžařské stopy.

### KODEX LYŽAŘE

1. Pokud není na cestu zakázán vstup a vjezd i ostatním turistům, vol pokud možno jiné trasy.
2. Ovládej své lyže, kontroluj svoji rychlost a nepřeceňuj svoji technickou a fyzickou zdatnost.
3. Při jízdě mimo lyžařské stopy upozorni v dostatečném předstihu ostatní uživatele cest o svém úmyslu je předjet, aby mohli včas zareagovat.
4. Při míjení pěších turistů sniž rychlost, a to zejména při jízdě z kopce.
5. Ve stopě se vyhybej vpravo a uvolni stopu lyžaři jedoucímu z kopce.

**Přejeme mnoho krásných zážitků a vzájemné ohleduplnosti při vašich cestách**



## Pozvánka na okružní pěší výlety z Hřebenové trasy Krušné hory – západ do saského příhraničí

Vydejte se na výlety po Hřebenové trase Krušné hory – západ. V rámci projektu bylo vyznačeno několik propojovacích cest z naší Hřebenovky se Saskými Kamloipe a Vogtland Panorama Weg. Jako nejvhodnější úsek pro tento záměr se ukázalo území Přírodních parků Bílý Halštrov, Kamenné vrhy a Leopoldovy Hamry podél úseku státní hranice od Hranic do Kraslic. Až na turisticky neprůchodnou část kolem Vojtanova jde o území málo osídlené, a ještě méně turisticky využívané, což je z mého pohledu protiklad proti tomu, co se nám zde nabízí. Některé spojnice potřebovaly doznačit také od státní hranice – o to se postarali saští turisté z Markneukirchen a Erlbachu, partnerského města Lubů. Pojdme se tedy podívat do mapy a načrtnout si možnosti okružních výletů z české strany hranice. A většinou budeme potřebovat dostatečně velkou svačinu a pití, protože tady nenajdeme davy turistů, ale ani příliš možností se občerstvit. Tichá a pěkná krajina téměř nutí turistu ke zklidnění a rozjímání nám to vynahradí. Přibalíme ještě pytlík na vlastní odpadky, protože my přece ani v koších v lese žádný odpad nenecháváme a vyrážíme.

### Z Doubravy do Bad Elaster

Pěkný pěší výlet si můžete udělat z Doubravy u Aše do lázní Bad Elster. Od autobusové zastávky AŠ, Doubrava vede žlutá turistická značka na státní hranici (1,2 km). Za ní je 400 metrů neznačená lesní pěšina, která ústí na zelené značce, po které dojdete kolem Růžové zahrady – Rosengarden (2,5 km) k rozcestí s červenou u rybníka Gondelteich (3,2 km) a pak ještě 300 m k lázeňskému prameni Moritzquelle (3,5 km). Lázně nejsou velké, ale procházka parkem je tu příjemná a nabízí také fontánu a vyhlídku. Zpátky do Doubravy se můžete vrátit kolem rybníka po červené Vogtland Panorama Weg a za rybníkem po cyklotrase Elster – Radroute a naučné stezce Údolím Bílého Halštrova, které kopíruje meandrující tok Bílého Halštrova. Celá trasa zpět k autobusové zastávce je necelých 6,5 km a moc neunaví, protože celkové převýšení nepřesáhne 160 metrů. Nevynechejte tedy prohlídku zakonzervovaných zbytků zdíva a vybavení bývalé doubravské papírny z konce 18. století, s historií výroby ručního papíru už od první třetiny století sedmáctého. Nadhled nad pomíjivostí času a díla lidských rukou vám poskytne dřevěná vyhlídková plošina. Mapa: <https://mapy.cz/s/gedudenaba>



### Z obce Výhledy k prameni Bílého Halštrova a rozhledně Kapellenberg

Tenhle okružní výlet je dlouhý 11 km, s převýšením okolo 250 m a trasa vás zavede hned na několik zajímavých a pěkných míst. Z autobusu nebo auta vystoupíte v zastávce Hazlov-Výhledy a po zelené značce se vydáte k prameni Bílého Halštrova. Říká se, že co je pro Čechy pramen Vltavy a řeka Vltava, to je pro Němce Bílý Halštrov a jeho Elster Qelle (1,5 km). Pak se asi 500 m vrátíte zpět na rozcestí Nad pramenem Halštrova a budete pokračovat po žluté značce ke státní hranici (Výhledy CD/D). Po žluté, teď už na saské straně pokračujte do obce Barendorf. Barendorfem prochází paralelně s Hřebenovou trasou Krušné hory – západ dálková pěší trasa Vogtland Panorama Weg (VPW), po které odbočíte doprava a dojdete po ní až k rozhledně Kapellenbergturm (4,8 km). Za pěkného počasí odtud uvidíte celou Chebskou páneč, panorama Slavkovského lesa i Příhraniční pásmo Českého lesa s Dylení. Při naší poslední návštěvě bylo možné vstupné zaplatit i v českých korunách, pro jednodenní výlet tedy není nutné shánět eura.

Od rozcestníku turistických tras pod rozhlednou už nepokračujte po červené VPW, ale sejděte lesní pěšinou kolem odpočinkového místa a vyhlídky na hrad Vildštejn ve Skalné k zaniklé kapli pod rozhlednou (Kapellenruine). Od kaple stále z kopce a níže po silnici na křižovatku, kde prochází žlutá značka. Dejte se doprava dolů a dojdete po do městečka Schönberg (6 km). Najdete zde zámecký hotel s kavárnou a budete-li mít štěstí, nahlédnete do prostě zařízeného evangelického Kostela Panny Marie Dikůvzdání. Na náměstíčku pod kostelem se osvěžte v kamenné kašně a pokračujte po žluté značce ke státní hranici (8,2 km) a zpět do Čech. První rozcestí turistických tras na české straně je Hazlov – golfové hřiště. Od něj pokračujete doprava a po zelené se tak vrátíte do výchozího místa v obci Výhledy (11 km).

Mapa: <https://mapy.cz/s/macomofasu>



K rozhledně Kapellenbergturm se můžete vydat také ze Skalné po modré trase kolem pramene Kyselka na saskou zelenou do obce Bärenndorf (tam a zpět 11 km). Od ní ke kašně pod kostelem, k zelené nad obcí a pak po červené k rozhledně. Dolů zpět do obce kolem ruin kaple, jak už bylo popsáno. Tento okruh má necelé 4 km a převýšení 180 m, je potřeba s tím počítat, pokud se budete chtít včas vrátit do Skalné.  
 Mapa: <https://mapy.cz/s/hodegolale>



### Z Plesné k vyhlídkovému pavilonu nad městečkem Landwüst

Plesná je příhraniční město s tradicí textilní výroby. Dost možná výrobky se značkou Tosta ještě mnozí mají doma. V objektu bývalé textilní továrny Tosta ale nenajdete téma textilní výroby – expozice seznamují s česko-bavorskou válečnou a poválečnou historií území a společnou geologickou minulost.

Výlet můžete začít od informačního centra a vydat se přírodním parkem Kamenné vrchy po nové zelené značce ke státní hranici. Za turistickým informačním místem V Koutech CZ/D (2,4 km) budete pokračovat severním směrem po červené značce dálkové pěší trasy Vogtland Panorama Weg (VPW). Cesta vás povede okrajem městečka Rohrbach ke Švédským šancím (5,2 km) a na rozcestí Fischers Plaetzel před městečkem Landwüst (5,9 km). Odtud pokračujte doprava k vrchu Wirtsberg s vyhlídkovým pavilonem Aussichtspavillon Landwüst. Je volně přístupný, a i přes výšku pouhého jednoho patra jsou z něj při pěkném počasí pěkné výhledy. Dál po červené VPW směrem na západ přijdete k rozcestí se žlutou, která odbočuje na jih a nazápad ke státní hranici. Až přijdete k lesnímu rybníku, je to ke státní hranici a turistickému informačnímu místu Pstruhový potok – CZ/D jen sto metrů (7,5 km). Tato žlutá spojnice mezi VPW a městem Luby (rozcestím se zelenou Nad Golfem) je pěknou ukázkou spolupráce turistů-značkařů v Karlovarském kraj s turistickými spolků na saské straně hranice. Partnerská města Luby a Erlbach pořádají pravidelně dva přeshraniční turistické pochody, které využívají i tuto cestu: v březnu „Jarní rozchození“ a v květnu je to „Lubskou desítkou“.

Ale pojďme dál zpět do Plesné. Od hranice vystoupáte k lesní komunikaci s rozcestím Pod Liščí horou (7,9 km). Dáte se po modré dopravě z kopce kolem kopce Bažantnice (výhledové místo 589 m.n.m. asi 300 m vlevo od modré). Cestou ještě minete tři rybníky. Asi 200 metrů od hráze a po proudu potoka toho třetího a největšího z nich (10 km) vytéká pramen pitné železité minerálky. Stojí za malou zacházku a osvěžení. Vždyť jste téměř u konce cesty a první domy města jsou daleko už jen desítky metrů. Jako cílové místo volím již zmíněné Muzeu Plesná (13,6 km, s odbočkami 14,6 km).

Mapa: <https://mapy.cz/s/dudonedave>



**Projekt Hřebenová trasa Krušných hor - západ je hrazen z prostředků Karlovarského kraje.**



Děkujeme portálu Mapy.cz za spolupráci s Klubem českých turistů.

# ADRESÁŘ – KČT, OBLAST KARLOVARSKÝ KRAJ

## **SEKRETARIÁT OBLASTI**

sekretářka a hospodářka oblasti: Jana Zoubková Suchá, mobil: 725 729 567  
poštovní adresa sídla oblasti: KČT, oblast Karlovarský kraj, Husitská 2053/1, 356 01 Sokolov  
e-mail a web oblasti: oblast.105@kct.cz, www.kctkv.cz  
IČO oblasti: 71226648  
účty oblasti: 2001778630/2010 FIO banka (běžná činnost)  
2601778618/2010 FIO banka (Krajská komise značení)

## **VÝBOR OBLASTI**

předseda oblastního výboru statutární zástupce Ladislav Zoubek, Husitská 2053/1, 356 01 Sokolov  
mobil: 725 729 570, e-mail: ladislav.zoubek@gymso.cz  
místopředseda Josef Ticha, Bukovany 132, 357 55 Bukovany u Sokolova  
sekce pěší turistiky mobil: 777 830 672, e-mail: pepa.ticha@centrum.cz  
správce databáze Ing. Jan Šafář, Lomená 2, 350 02 Cheb  
mobil: 776 161 394, e-mail: js.sl@seznam.cz  
klasifikátor Bc. Pavel Sýkora, V Zahradách 33, 350 02 Cheb,  
mobil 604 910 134, e-mail: odbor.105002@kct.cz  
značení (do 31. 12. 2023) Mgr. Karel Fiala, Jenišov 319, 360 01 Jenišov,  
mobil: 607 634 413, e-mail: karel.fiala@centrum.cz  
člen (od 1. 1. 2024) Jana Černohorská, Krásný Les 104, 363 01 Krásný Les  
mobil: 608 141 365, e-mail: jace365@gmail.com  
člen Jindřich Kosina, Mikulášská 4, 352 01 Aš, mobil 732 120 734,  
e-mail: odbor.105001@kct.cz

## **KRAJSKÁ KOMISE ZNAČENÍ**

Předseda Krajské komise značení (do 31. 12. 2023)  
Mgr. Karel Fiala, Jenišov 319, 360 01 Jenišov, mobil: 607 634 413, e-mail: karel.fiala@centrum.cz  
Značkařský obvod Karlovy Vary (do 31. 12. 2023)  
Mgr. Karel Fiala, Jenišov 319, 360 01 Jenišov, mobil: 607 634 413, e-mail: karel.fiala@centrum.cz  
Značkařský obvod Cheb  
Vít Lodr, Příkopní 11, 35002 Cheb, tel. 736 754 156, e-mail: vitlodr@seznam.cz  
Značení a údržba cyklotras – krajská sekce  
Ing. Miroslav Landa, e-mail: cyklotrasy-kvk@seznam.cz

**NA TOMTO PORTÁLE NAJDETE AKTUÁLNÍ STAV ZNAČENÝCH CYKLOTRAS  
V KARLOVARSKÉM KRAJI:**

<https://www.kr-karlovarsky.cz/temata/turistika-volny-cas/cyklistika/prehled-znacenych-cyklotras-v-karlovarskem-kraji>



## ADRESÁŘ – PŘEDSEDOVÉ ODBORŮ KČT V OBLASTI

### KČT Aš

e-mail: odbor.105001@kct.cz

Vladimír Klouček, Petra Bezruč 22, 352 01 Aš  
tel.: 354 525 551, mobil 775 659 859,  
e-mail: vladimirkloucek@post.cz

### KČT, odbor Union Cheb

e-mail: odbor.105002@kct.cz

Bc. Pavel Sýkora, V Zahradách 33, 350 02 Cheb,  
mobil 604 910 134, e-mail: odbor.105002@kct.cz

### KČT, odbor Mariánské Lázně

e-mail: odbor.105003@kct.cz

Růžena Balatá, Hlavní 224, 353 01 Mariánské Lázně,  
tel. 354 626 707, mobil 733 579 558, e-mail:  
ribaml@seznam.cz

### KČT, odbor Slovan Karlovy Vary

e-mail: odbor.105006@kct.cz

RNDr. Fr. Wohlmut, Klinovecká 966/2, 363 01 Ostrov  
mobil: 603 209 270, e-mail: ffw@volny.cz

### KČT, odbor Slavoj Bečov nad Teplou

e-mail: odbor.105007@kct.cz

Ing. Vlastimil Šindelář, e-mail:  
kctslavojbecov@seznam.cz, tel. 737 274 168

### KČT, odbor Chodov

e-mail: odbor.105009@kct.cz

Růžena Štěpánková, Luční 1024/12, 357 35 Chodov,  
mobil: 702 123 849, e-mail: ruzastep@seznam.cz

### KČT, odbor Krušné hory Sokolov

e-mail: odbor.105013@kct.cz

Josef Ticha, Bukovany 132, 357 55 Bukovany  
mobil: 777 830 672, e-mail: pepa.ticha@centrum.cz

### KČT, odbor Barokní Valeč

e-mail: odbor.105015@kct.cz

Markéta Petrová, e-mail: marketa@palenice.cz, mobil:  
724 663 567, Kozí vrch 110, 364 53 Valeč

### A-TOM 6111 Tuláci Bukovany

Roman Glos, Sídlíště 120, 357 55 Bukovany  
mobil: 724 594 621, e-mail: tulak.glos.r@seznam.cz  
www.tulacibukovany.cz

## KLUB ČESKÝCH TURISTŮ

Klub českých turistů byl založen 11. června 1888 z iniciativy nadšenců v čele s Vilémem Kurzem st. (předseda Národní jednoty Pošumavské), Františkem Čížkem (předseda Národní jednoty Severočeské) a architektem Vratislavem Pasovským. Za předsedu si ustavující sjezd nové turistické organizace zvolil známého cestovatele a veřejného činitele Vojtu Náprstka. Od počátku byl Klub velmi aktivní. Velice rychle vyrostla síť turistických ubytoven, vznikla hustá síť značených cest a řada předních osobností země si považovala za čest, že mohla být jeho členy.

Dnes KČT sdružuje téměř 32 tisíc turistů po celém Česku, z toho téměř 5 tisíc v turistických oddílech mládeže. Základními články Klubu jsou odbory, kterých je v různých místech ČR více než 400.

Klub realizuje programy pro mládež, juniory, seniory, rodiny s dětmi i zdravotně postižené turisty, programy ochrany přírody a vlastivědné programy. Své členy vede důsledně k poznávání přírody formou tzv. šetrné turistiky, k poznávání domácích i zahraničních regionů a oblastí včetně jejich historie a obyvatelstva. Členům i dalším zájemcům nabízí bohatý program ve všech druzích turistiky. V roce 2022 se bude jednat o 816 akcí po celé ČR.

Nedílnou součástí Klubu je značený turistický tras. KČT již od roku 1889 značí v Česku pěší turistické trasy. Od konce druhé světové války pokrývá síť značených tras území celé republiky. Více než 1800 dobrovolných značkářů udržuje v současnosti přes 43 600 km pěších turistických tras. V 90. letech se KČT stal i gestorem nově vznikající sítě cyklotras, jejichž zřizovatelé jsou kraje, obce či mikroregiony. V současné době je v České republice vyznačeno přes 40 000 km cyklotras silničních a dalších 3 800 cyklotras terénních. Dále je vyznačeno přes 500 km tras pro lyžařskou turistiku, 149 km vozíčkářských tras a téměř 2 500 km tras pro turistiku na koni. Klub českých turistů je také vlastníkem řady horských turistických chat.

V roce 1991 se Klub českých turistů stal po 42 letech opět vydavatelem turistických map. Již vydané tituly vycházejí v opakovaných vydáních tak, aby trh byl stále uspokojován aktualizovanými mapami. Edice map KČT jednotné měřítko 1:50 000, jednotný obsah i formu. Pro kartografický podklad je použit mapový podklad Zeměměřického úřadu. Koncepty zpracovali značkáři KČT spolu s dalšími odborníky.

Turistický obsah mapy sestává z turistických značených tras, ze značek, které znázorňují turisticko-vlastivědnou náplň, a z doprovodných textů, doplněných reklamami. Klub českých turistů vydává kromě zelených map určených primárně pro pěší i specializované edice žlutých map pro cyklisty (s profily vybraných cyklotras) a nově i tiskne mapy na laminovaném papíře odolném vodě.

KČT vydává i další publikace jako např. časopis Turista a mnoho dalších klubových či prezentačních brožur.



# Síň slávy české turistiky KČT, oblast Karlovarský kraj

Uvedení člena Klubu českých turistů (KČT), odboru KČT či jiné významné osobnosti do Síň slávy české turistiky (SSČT) je symbolické ocenění osobností, které prokazatelným způsobem přispěly ke zviditelnění, slávě, prestiži a úspěchům české turistiky doma i v zahraničí. Podrobné podmínky upravuje Statut Síň slávy KČT.

Uvádění do SSČT není jenom slavnostní akt. Je trvalou upomínkou práce, kterou osobnosti uvedené do SSČT za svůj život vykonaly i toho, co nám po sobě zanechaly. Zřizujeme jim pamětní desky a informační panely v místech jejich působení, pojmenováváme po nich stezky i výhledová místa apod. Řada Kolik akcí má v názvu přídomek „Memoriál“ jako vzpomínku na turisty, které jsme osobně znali. Někdy ale až příliš pozdě mapujeme jejich práci a zásluhy a snažíme se o archivaci dokumentů k jejich činnosti. Do SSČT tedy mohou být uvedeni pouze již nežijící osobnosti. Statut SSČT ale umožňuje ve zcela výjimečných případech uvedení do SSČT i žijících turistů.

KČT, oblast Karlovarský kraj si takto připomíná své významné členy od roku 2014. Do Oblastní Síň slávy české turistiky byli od té doby uvedeni paní Bohuslava Kojanová (16. 2. 2014), pan Václav Černý (7. 2. 2016), pan Petr Štěpánek (12. 2. 2017), Mgr. Vladimír Šulc a pan Petr Pickl (11. 2. 2018). V květnu 2022 odešel do turistického nebe Čestný člen KČT a in memoriam držitel nejvyššího ocenění KČT Medaile Vratislava Pasovského pan Robert Mašek. Od konce 50. let 20. století byl nejvýraznější osobností turistiky na dnešním území Karlovarského kraje, zakladatel i organizátor turistických akcí s půl stoletou tradicí i vzor pro mnohé z nás. I jemu bude v roce 2024 věnováno čestné místo v oblastní síni slávy a následně v Síni slávy KČT.

Vážíme si všeho, co jmenovaní pro rozvoj turistiky v našem regionu udělali, protože tak obětavých lidí není mnoho a přejeme si, aby na jejich práci nezapomněli ani ti, kteří přijdou po nás.



## Členství v Klubu českých turistů

***Členství v Klubu nabízí řadu možností, ale také zavazuje. Člen odboru KČT by neměl být ve svém městě anonymní osobností, vkládá do členství nejen členský příspěvek, ale také nemalou část svého volného času, soukromí i dobrovolné práce. Vyžádejte si u předsedy nejbližšího odboru KČT stanovы Klubu českých turistů a další informace o činnosti.***

***Staňte se i vy součástí Klubu s tradicí od roku 1888.***

### Členství v KČT

Členem Klubu českých turistů se může stát každý, kdo souhlasí se stanovami KČT a kdo se přihlásí v některém ze základních článků – odborech KČT. Každý člen KČT platí roční příspěvek, jehož výši určuje mateřský odbor KČT.

### Časové TURISTA

Zlevněné roční předplatné si mohou objednat všichni členové KČT, bez ohledu na typ členství.

### Slevy na startovním

Většina organizátorů turistických akcí pro veřejnost poskytuje slevy na startovním členům KČT, kteří se prokážou platným průkazem.

## **Věrnostní systém SPHERE**

KČT uzavřelo smlouvu o zapojení do věrnostního systému SPHERE CARD, jehož 10.000 slev mohou využít členové KČT s členským průkazem. Loga EUROBEDS a SPHERE CARD umožní využívat slevy po dobu členství v KČT.

## **EUROBEDS**

Každý člen obdrží členský průkaz, s nímž může uplatnit slevy na poskytnuté služby nebo zakoupené zboží u smluvních partnerů systému EUROBEDS.

## **Slevy na ubytování**

Na základě předložení členského průkazu KČT se zaplaceným členským příspěvkem (s vyznačením platnosti) je poskytována sleva na ubytování při turistické činnosti ve výši 30 až 70 Kč na osobu a noc ve vybraných ubytovacích objektech na území ČR a na chatách ŮTK a Naturfreunde v Rakousku, chatách Fichtelgebirgsvereinu v Německu – Bavorsku a na chatách KST na Slovensku. Seznam chat v Česku a na Slovensku je uveden v příloze informační brožurky nového členského průkazu (karty), seznam chat v Rakousku a Německu je uveden na [www.eurobeds.cz](http://www.eurobeds.cz).

## **Mapy KČT**

Každý člen s platným průkazem může nakupovat turistické mapy vydávané Klubem českých turistů se slevou cca 25 % z běžné prodejní ceny. Mapy se slevou je možné získat přímo u vydavatele – společnosti TRASA v Praze 13, u regionálních prodejců a v některých oblastních sekretariátech KČT. Je možno si je objednat také v e-shopu na [www.trasa.cz](http://www.trasa.cz)

## **Slevy na dopravu**

Slevy při nákupu některých IN karet jsou poskytovány přímo při pořízení (obnově) karet na vybraných pokladnách Českých drah. KČT dotuje všem svým členům nákup kilometrické banky ČD (max. 2 sešitky za rok).

## **Slevy na služby a zboží**

V řadě míst ČR nabízejí členům KČT slevu na poskytované služby a zboží v rámci slevového systému EUROBEDS. Jedná se především o slevy na ubytování, na vstupné a na nákup turistického vybavení.

## **Společné členství v KČT a v Alpenvereinu.cz**

Při přihlášení k ročnímu členství v české pobočce rakouského horského spolku ALPENVEREIN si můžete zvolit společné členství v obou spolcích s výhodou pro členy KČT (stávající i nově přihlášené). Členství v Alpenvereinu lze získat na 80 prodejních místech (např. v prodejnách Hudy sport) nebo na [www.alpenverein.cz](http://www.alpenverein.cz). Součástí členství je i velmi výhodné pojištění pobytu v horách po celém světě, slevy na alpských chatách a další výhody. Sleva na členských příspěvcích KČT v tomto případě činí 80 Kč.

## **Úrazové pojištění na akcích a při činnostech KČT**

Klub českých turistů je od 24. 4. 2014 členem Českého olympijského výboru a ten má uzavřené úrazové pojištění všech sportovců, tedy i členů KČT. Úrazové pojištění, které má ČOV uzavřeno s pojišťovnou Kooperativa, Vienna Insurance Group, se vztahuje na úrazy, vzniklé při účasti na organizované turistické akci, nebo při turistické činnosti (např. při obnově turistického značení). Během organizovaných akcí jsou pojištěni nejen všichni členové KČT, ale také účastníci – nečlenové. Členové KČT jsou pojištěni také při organizované dopravě na turistickou akci.

## **A TO NEJDŮLEŽITĚJŠÍ..... SEBEREALIZACE**

- ✓ využijte účelně vlastní, organizační schopnosti, dovednosti i volný čas pro potřeby svého odboru, města i k vlastnímu uspokojení,
- ✓ získejte kvalifikaci značkáře a podílejte se na obnově a údržbě turistického značení,
- ✓ zapojte se do plnění pestré řady tematických i výkonnostních odznaků v KČT,
- ✓ získejte potřebnou kvalifikaci a sami zkuste organizovat a vést turistické výlety pro další členy nebo turistické akce pro veřejnost,
- ✓ využijte možnosti být volen(a) do orgánů KČT a ovlivňovat směr vývoje činnosti odboru i KČT,
- ✓ zpracujte své vlastní materiály pro turistickou veřejnost a cestovní ruch, které propagují Vámi oblíbená místa (odbory KČT vyhledávají prostředky na tisk nebo výrobu),
- ✓ podílejte se na průvodcovských službách na objednávku měst nebo informačních center...





# NAUČNÉ STEZKY V KARLOVARSKÉM KRAJI

stav zjištěný k 22. 9. 2023

## OKRES CHEB

### Ašsko a Chebsko

Poohří (Chebsko – Cheb)	Stebnický potok (Chebsko, Lipová u Chebu)
Okolí hradu Seeberg (Chebsko – Poustka)	Lomnička (Chebsko, Plesná)
Komorní hůrka (Chebsko – Komorní dvůr)	NS Goethova skalka (Aš-Hazlov)
SOOS (Chebsko – Nový Dvůr)	NS Podhradí (Podhradí)
Lubsko (Chebsko – Luby a okolí)	Plesná – Bad Brambach (Chebsko, Plesná)
PR Ratsham – Libsko (Chebsko)	Údolím Halštrovského potoka (Chebsko, Doubrava)
Na cestě k trojstátí (Chebsko, Hranice)	

### Mariánskolázeňsko

Geologický park Mariánské lázně (Slavkovský les)	Mnichovské hadce (Slavkovský les)
Lázeňské lesy (Slavkovský les, Mariánské Lázně)	Siardův pramen (Slavkovský les – Mnichov)
Kynžvartské kyselky (Slavkovský les)	Lesnická NS Dyleň (Chebsko, Vysoká – Dyleň)
Kladská (Slavkovský les)	Panský vrch a Cech sv. Víta (Drmoul)
Smráďoch (Slavkovský les)	NS Okolím Valů (Valy u Mariánských Lázní)
NS Klášter Teplá (Slavkovský les)	NS Slatina (Tři Sekery)
	NS Cech sv. Víta (Drmoul)

## OKRES SOKOLOV

### Sokolovsko

Nad rybníkem Sýkorák (Kynšperk nad Ohří)	NS Oloví
Botanická stezka Sokolov (Zámecký park a Husovy sady)	Uranová Golgota (Horní Slavkov)
Královské Poříčí (údolí řeky Ohře)	Planetární stezka (Horní Slavkov; jen začátek)
Litovská výsypka (Chlum sv. Maří)	Olověný Hartenberg (Hřebeň)
Velká krušnohorská výsypka (Lomnice)	Zaniklé obce Březovska (Slavkovský les)
NS Třešňovka (Loket)	Naučná stezka okolo hradu Bečova

### Kraslicko

Rotavské Varhany (Rotava)	Příroda kolem nás (Bublava)
---------------------------	-----------------------------

## OKRES KARLOVY VARY

### Karlovarsko

Šibeniční vrch (Slavkovský les – Bečov n. T)	Doubí – Svatošské skály (údolí řeky Ohře)
Lázeňskými lesy Karlovy Vary (Slavkovský les)	Ze Staré Role do Nové Role (Krušné hory)
Stezka k přírodě (Dalovice)	Za přírodou kolem úřadu Karlovarského kraje
Andělská Hora – Kyselka (Slavkovský les)	Sportovně relaxační naučná stezka Dalovice
Nejdek – Sportovní areál – Oldřichov – Nejdek (Krušné hory)	

### Ostrovsko

Jáchymovské peklo (Krušné hory, Jáchymov)	Horská NS Merklín (Krušné hory, Merklín)
Radonová stezka (Krušné hory, Jáchymov)	Zámecká zastavení (zámecký park Ostrov)
Ježíškova cesta (Krušné hory, Boží Dar)	Nejdecká naučná stezka (Krušné hory, Nejdek)
Blatenský příkop (Krušné hory, Boží Dar)	Alexandra Wüsta (Krušné hory, Abertamy)
Božidarské rašeliniště (Krušné hory, Boží Dar)	Hřebečná – Rýžovna (Krušné hory, Abertamy)
Hamerská stezka (Krušné hory, Nové Hamry)	Horská NS Potůčky (Krušné hory, Potůčky)

NS Ruperta Fuchse (Krušné hory, Nové Hamry)	Horská NS Abertamy – Plešivec (Krušné hory, Abertamy)
Karlova stezka (Krušné hory, Nové Hamry – Jelení)	17 Abertamských zastavení (Krušné hory, Abertamy)
Vysoká pec – Rudné (Krušné hory, Vysoká Pec)	Montánní krajina Krušných hor (Krušné hory, Jáchymov; neznačeno)
Ostrovsko a hornictví (Ostrov)	Po starých cestách okolo Ostrova – cyklotrasa (Krušné hory, Ostrov; neznačeno)
Borecké rybníky (Ostrov)	NS Štola Johannes (Krušné hory, Boží dar; neznačeno)
Obora Hájek (lesní obora Hájek)	NS Jana Hlouška (Jáchymov)
Okolím Horního hradu (Krušné hory, Horní hrad)	
Horní Blatná – Vlčí jámy (Krušné hory, Horní Blatná)	
Stezka krušnohorských pověstí (Krušné hory, Plešivec)	

#### Toužimsko

NS sv. Blažeje (Toužimsko – Nežichov)	Cesty za pověstí (9 okruhů na Toužimsku – Bochoř, Bečov, Toužim, Žlutice, Vladař, Otročin, Chlum, Nežichov, Rabštejn)
Vladař (Žluticko – Záhořice a Vladařice)	Miniarboretum a Dendrologická NS (Lesy ČR, Lesní závod Toužim)
Stezka sovy Rozárky (Žlutice)	NS Vidžín – Telecí potok (Vidžín)
Skokovská stezka (Teplá – Toužim – Skoky – Žlutice)	
Davidova stezka (Teplá – Branišov)	

**Víte o naučné stezce v Karlovarském kraji, která zde není uvedena?  
Není na NS něco v pořádku, popř. máte jiný vzkaz pro zřizovatele stezky?  
Napište nám to na adresu: [ladislav.zoubek@gymso.cz](mailto:ladislav.zoubek@gymso.cz). Děkujeme.**

## NABÍDKA MÍSTA PRO VAŠI INZERCI

**Vážení partneři v cestovním ruchu, formou placené inzerce v našem oblastním kalendáři akcí můžete prezentovat potenciálním účastníkům turistických akcí v našem v kraji turistické zajímavosti a aktivity ve své působnosti.**

**Cena plnobarevné inzerce pro kalendář turistických akcí KČT, oblast Karlovarský kraj na rok 2025**

<b>A 5 (1/1 vnitřní strany)</b>	<b>1600 Kč</b>
<b>A 6 (1/2 vnitřní strany)</b>	<b>900 Kč</b>
<b>A 7 (1/4 vnitřní strany)</b>	<b>700 Kč</b>
<b>A 5 (1/1 vnitřní strana obálky) - 2 000 Kč (přednost mají celorepublikoví sponzoři KČT)</b>	

**Předpokládaný náklad v r. 2024 je 1600 ks.  
Distribuce listopad/prosinec 2024.**



## NA VÝLET DO ELEKTRÁRNY? **NO JASNĚ!**

Vyrazte s celou rodinou  
probádat svět energetiky  
do infocenter Skupiny ČEZ.

[www.cez.cz/infocentra](http://www.cez.cz/infocentra)



ČISTÁ  
ENERGIE  
ZÍTRKA

# STEZKY Z LÁSKY

ZAPOJ SE I TY DO OPRAV TURISTICKÝCH CEST!

Stezky jsou opravovány díky zapojení dobrovolníků, kteří se rozhodli udělat něco pro turisticky značené trasy, pro sebe, ostatní, ale i pro přírodu.

Chceš se zapojit?

Chceš také pomoci?

Najdi poškozené cesty.

Navrhni vedení trasy přírodou místo po asfaltu.

Pomoz nám zorganizovat brigádu.

Více najdeš na



Projekt #Stezkyzlasky vznikl z iniciativy společnosti RegioJet a Kořola ČeskoSlovensko a ve spolupráci s Klubem českých turistů. Poděkování za podporu patří Lesům ČR. Přidejte se i vy!

[WWW.STEZKYZLASKY.CZ](http://WWW.STEZKYZLASKY.CZ)



**kořola**

II REGIOJET



**ROČNÍ  
PŘEDPLATNÉ**  
časopisu  
**TURISTA®**

člen KČT 540,- Kč  
nečlen 650,- Kč



Váš průvodce  
na cestách po celý rok

## STAŇTE SE I VY ČLEMEM KČT!

### Naše hlavní aktivity

- značení turistických tras všech typů (např. pěší, cyklo, lyžařské)
- turistické pochody a akce
- ediční činnost: časopis TURISTA, mapy 1:50 000, Kalendář turistických akcí, Obrazový atlas
- ubytovací a stravovací služby na turistických chatách KČT

### Program různé náročnosti pro všechny věkové kategorie a sociální skupiny

- pěší a vysokohorská turistika
- lyžařská turistika a zimní táboření
- cykloturistika
- vodní turistika
- hipoturistika
- turistika mládeže a rodinná turistika
- turistika pro zdravotně hendikepované turisty


### Členský průkaz KČT je Vaším klíčem ke slevám a bonusům

- úrazové pojištění členů KČT na akcích KČT
- ubytování na chatách KČT, KST, ŮTK a NFŮ
- slevy na dopravu
- slevy NPŮ na vstup do cca 100 památkových objektů
- sleva na předplatné časopisu Turista
- sleva na mapy KČT
- slevy na startovné
- slevy věrnostního programu SPHERE
- možnost dvojího členství v rakouském spolku Alpenverein a v KČT



### Informace o členství a jeho výhodách

naleznete na [www.kct.cz](http://www.kct.cz) nebo na Facebooku KČT  
Svoje dotazy pošlete na [kct@kct.cz](mailto:kct@kct.cz)





# Přihláška do Klubu českých turistů

příhlašku předávejte odboru  
(oblasti) ve vašem kraji <sup>1)</sup>

jméno, příjmení

titul před, za jménem

muž / žena

rodné číslo

adresa trvalého bydliště: ulice, č. p., PSČ, obec, stát

invalida <sup>2)</sup>

rodinná  
známka

nositel

člen

kontakty

tel. dom.: ..... tel. zam.: ..... mobil: ..... e-mail: .....

Předplatné časopisu Turista

 ANO NE

datum přihlášení

podpis zájemce o členství

## TUTO ČÁST VYPLNÍ ODBOR (OBLAST)

oblast

jméno odboru

číslo průkazu

výše členského příspěvku

datum zápisu do KČT

ústředí:

podpis zapisovatele

1) KLUB ČESKÝCH TURISTŮ, kontakty na oblastní výbory: PRAHA - KČT, Výstaviště 67, 170 00 Praha 7; STŘEDNÍ ČECHY - KČT, Revoluční 1056/8a, 110 05 Praha 1; JIHOČESKÝ KRAJ - KČT, Skuherského 14, 370 01 České Budějovice; PLZENSKÝ KRAJ - KČT, Veleslavínova 30, 301 00 Plzeň; KARLOVARSKÝ KRAJ - KČT, Husitská 2053/1, 356 01 Sokolov; ÚSTECKÝ KRAJ - KČT, Velká Hradební 19, 400 01 Ústí nad Labem; LIBERECKÝ KRAJ - KČT, Jablonecká 21, 460 01 Liberec 1; KRÁLOVÉHRADECKÝ KRAJ - KČT, Nádražní 155, 503 03 Smiřice; PARDUBICKÝ KRAJ - KČT, Hradištní 1197, 537 05 Chrudim; KRAJ VYSOČINA - KČT Vysočina, Erbenova 4798/2, 586 01 Jihlava; JIHOVMORAVSKÝ KRAJ - KČT, Křížkovského 29, 603 00 Brno; OLOMOUCKÝ KRAJ - KČT, Dolní nám. 38, 772 00 Olomouc; MORAVSKOSLEZSKÝ KRAJ - KČT, Na Mýtě 10, 700 30 Ostrava-Hrabůvka; ZLÍNSKÝ KRAJ - KČT, Dolní Jasanenka 171, 755 01 Vsetín

2) Zaškrtněte, pobíráte-li invalidní důchod.

3) Rodinná známka umožňuje výhodnější společné členství rodinným příslušníkům. Na 1 rod. známku je vždy 1 nositel a několik členů. Nejvýše 2 rodiče nebo prarodiče nad 26 let a nejméně 1 dítě nebo vnouče do 26 let. Vyplňte za všechny členy rodiny.

# TURISTICKÝ MAGAZÍN

od roku 2024 i v krásném Karlovarském kraji



**POZVÁNKY NA AKCE KLUBU ČESKÝCH TURISTŮ  
REPORTÁŽE ZE ZAJÍMAVÝCH MÍST KARLOVARSKÉHO KRAJE  
NAHLÉDNUTÍ DO HISTORICKÝCH ZAJÍMAVOSTÍ  
OVĚŘENÉ TIPY NA NEJKRÁSNEJŠÍ TURISTICKÉ TRASY**

on-line na

**[www.turisticky-magazin.cz](http://www.turisticky-magazin.cz)**



Karlovarský kraj  
Žijeme regionem



**Po náročném  
výšlapu relaxujte  
v našich lázních**

[www.laznezdravi.cz](http://www.laznezdravi.cz)

