



HŘEBENOVKA
Českým Švýcarskem



Českosaské
ŠVÝCARSKO

Mapa

Hřebenovka Českým Švýcarskem

CZ

PRO KAŽDÉHO NĚCO

Hřebenovka Českým Švýcarskem je jako lákavá bonboniéra. Můžeš ji spořádat celou najednou a užít si všechny chutě a vůně, můžeš si vybírat jednotlivé bonbóny podle své chuti a náctury... Člověk si ji může vychutnat sám, ale může ji nabídnout i ostatním. Bonboniéru ale sníš a konec. Kdežto Hřebenovku Českým Švýcarskem můžeš ochutnávat neustále, vracet se sem, měnit směr, objevovat, co je na dosah, spočinout a snažit se pochopit ducha míst, běžet – i ležet, jít – i snít.

Nabídka zážitků, prostředí, pocitů a dojmů je tak pestrá, že je úplně jedno, jsi-li polykač kilometrů, romantik, pokařitel rekordů, tulák se psem, rodinný typ, snilek, pragmatik, mllovník přírody, památek nebo lidové architektury, příznivec udržitelnosti, rychlík, pomalík, protřelý chodec nebo turista začátečník – vždycky tu objevíš vydatnou porci krásy, která ti sedne a uspokojí tvoje touhy a přání. Ne, vážně, tahle trasa je kouzelná.


A je úplně jedno, jestli bude Hřebenovka Českých Švýcarskem jen etapou ve tvém záměru projít celou Hřebenovku a ocitneš se na ní cestou z Krušných nebo zase z Lužických hor, nebo si ji vybereš jako svůj výhradní cíl – vždycky se ti vryje do paměti na celý život. Věř nám, my ji známe, milujeme, sdílíme a doporučujeme.

Všichni z obecně prospěšné společnosti
České Švýcarsko



Více na hrebenovka.com

Na projektu Hřebenovka Českým Švýcarskem se podíleli:



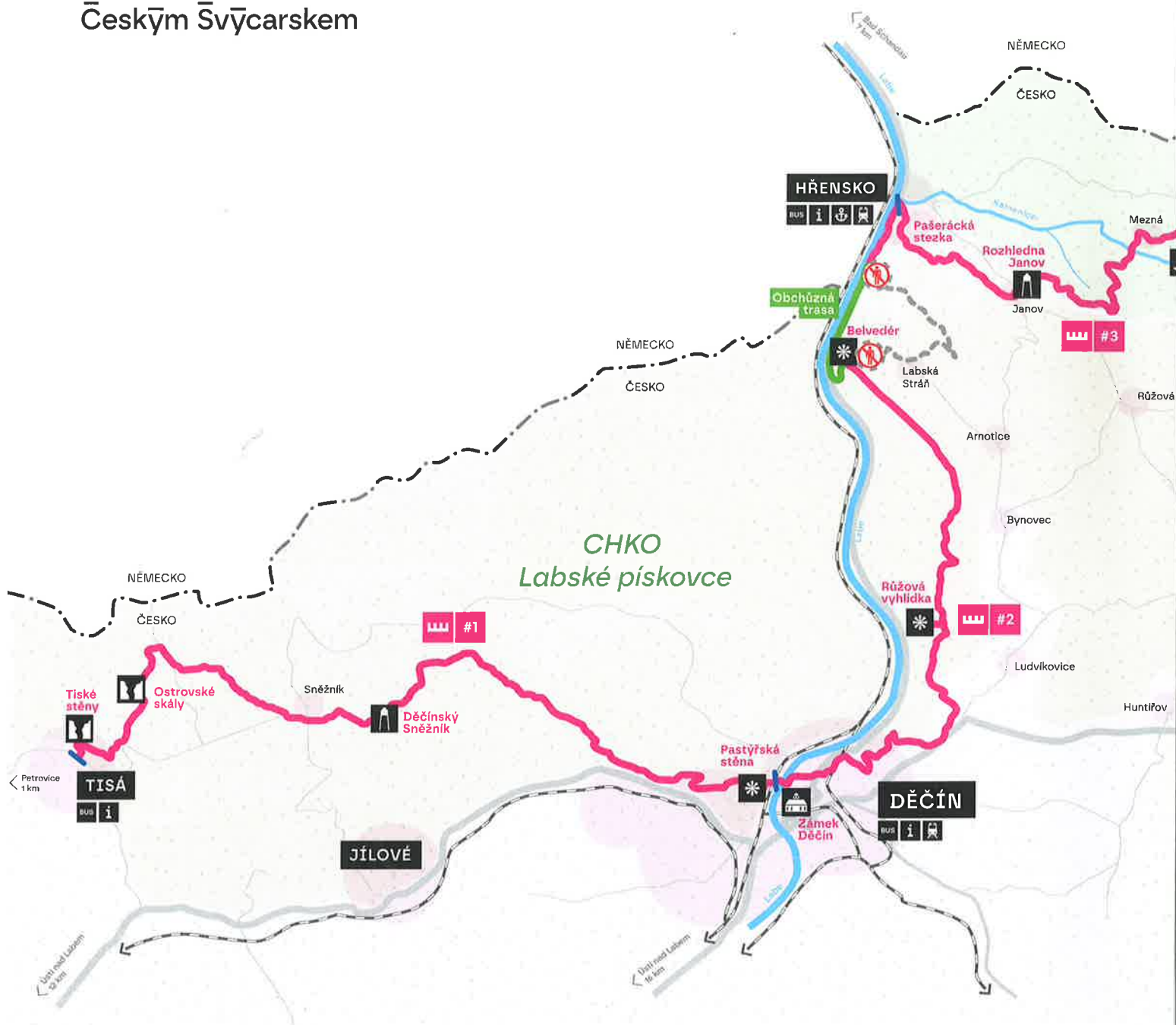
MINISTERSTVO
PRO MÍSTNÍ
ROZVOJ ČR

Brožura byla pořízena v rámci projektu „Restart turismu po požáru v Českém Švýcarsku“ realizovaného za příspěví prostředků státního rozpočtu České republiky z programu Ministerstva pro místní rozvoj.



HŘEBENOVKA

Českým Švýcarskem



#1	#2	#3	#4	#5	#6
etapa #1	etapa #2	etapa #3	etapa #4	etapa #5	etapa #6
Levý břeh Labe	Pravý břeh Labe	Okolím Hřenska	Jetřichovickem	Zadní České Švýcarsko	Krásnolipskem
19 km	20,5 km	11 km	13 km	23 km	13,5 km
432 m	456 m	373 m	619 m	791 m	382 m
846 m	463 m	224 m	655 m	590 m	286 m

Petrovická spojka a Etapa #1

Levý břeh Labe



Začátek Hřebenovky je hned ve velkém stylu. Dvě skalní města, každé jiné, ale obě naprosto úžasná. Můžeš si vybrat, jestli chceš projít mezi kamennými hradbami Tiských stěn nebo se vydat po jejich okraji. A pokud chceš zkusit něco opravdu off-road, prozkoumej po cestě skryté skalní útvary v lese. Prolez kolem Ostrova se skalním hrncem a kaskádou rybníčků a vystoupej skalami až na vrchol jediné stolové hory Českého Švýcarska - Děčínský Sněžník. Z rozhledny na vrcholu je neskutečný výhled daleko do vnitrozemí, ale i do Saska. Cesta pokračuje pěkně po stezkách a nemusíš se bát, že by ses prodíral/a davu turistů. Pěkně po Hřebenovce sestoupáš až do Děčína, projdeš kolem mohutné Pastýřské stěny a pak si vychutnáš výhledy na město a zámek. Cesta tě dovede až na břeh Labe, k Tyršovu mostu, přes který přejdeš a můžeš se těšit na další etapu.

Etapa #3

Okolí Hřenska




Ze Hřenska se trochu zadýcháš do kopce na Labskou vyhlídku, nádherné místo nad obcí s výhledy na řeku i do hřenského údolí. Tvoje kroky tě dále zavedou lesní cestou na luční vrchol Písečného vrchu až k Janovské rozhledně, z níž kromě famózních scenérií Stříbrných, Dlouhodobských a Křídelních stěn uvidíš i Pravčickou bránu. Podívej se ale i na místa, která teprve začínají znovu ožít po požáru národního parku v roce 2022.

Hřebenovka dále pokračuje přes Hájenky dolů k soutěskám na řece Kamenici a pak znovu vzhůru strmými skalními schodišti do Mezné. Odtud pokračuješ tou nejkrásnější alejí Českého Švýcarska, po silničce lemované starými javory, až na Mezní Louku, která je oáza uprostřed skal a lesů.

Etapa #5

Zadní České Švýcarsko



Pátá etapa, to je hřebenový hike, který tě dovede romantickým Pavlíným údolím podél řeky Kamenice až ke Křížovému vrchu nad Rynarticemi. Dále pokračuješ lesními cestami až ke skalní puklině, kterou je možné po žebřících vystoupat a zdolat tak „Úzké schody“. Zatahni břicho a užij si to!

Na řadě je pak průzkum místních hustých lesů, kolem přehrady dojdeš až do Kyjovského údolí. Odtud tě Hřebenovka zavede mezi skalami až k dávnému prospektorskému táboru - Kyjovskému hrádku a dále dolů, až ke břehům Křinice. Kyjovským údolím pokračuj přes obec, která mu dala jméno. Vystoupáš loukami přes pozůstatky zaniklé vesnice Hely na Kamennou Horku, ze které uvidíš svojí poslední zastávku - město Krásnou Lípou. Na závěr tě Hřebenovka protáhne lesoparkem až na krásnolipské náměstí.

Dej si za odměnu pivo, zasloužíš si to!

Etapa #2

Pravý břeh Labe



Ve druhé etapě tě Hřebenovka dovede lesoparkem na Císařskou vyhlídku na vrchu Kvádrberku. Tahle vyhlídka se vůbec neztrácí ve srovnání s těmi na Děčín z Pastýřské stěny. Právě tady začíná úchvatné putování po hřebenu skalního masivu podél pravého břehu Labského kaňonu - nejhlubšího pískovcového kaňonu v Evropě.

Historické vyhlídky, někdy kamenné stavby jsou korunovány hlubokým pohledem z Růžového hřebene a barokní vyhlídkou Belvédér. Tohle místo dřív ožívalo koncerty, divadly a jezdilo se sem kočáry. Pohled na Labský kaňon je odtud skutečně spektakulární. A cíl etapy už je blízko, čeká tě sestup dolů do Hřenska.

Etapa #4

Jetřichovickem



Lesy mezi Mezní Loukou a Jetřichovicemi dojdeš až k Malé Pravčické bráně. Máš teď jedinečnou příležitost zdolat skalní vyhlídku, protože u její větší příbuzné se ti to už nepovede. Písčitou cestou mezi skalami sestoupáš k patě někdejšího loupežnického hrádku Šaunštejnu. Vyšplhat až na temeno skalního masivu je dnes jednodušší, než kdykoli dřív, díky nově vybudovaným žebříkům. Po troše adrenalinu budeš odměněn nádhernými výhledy na krajinu.

Pokochal ses? Tak šup na Českou silnici a pak topku na Hřebenovce - Jetřichovické vyhlídky. Tři skalnaté vrcholky s mimořádnými výhledy nejde nemilovat. Při prudkém sestupu do Jetřichovic budeš mít dostatek času obhlédnout Havraní skálu. I tady v roce 2006 hořelo a tak můžeš okouknout, kam bude směřovat obnova národního parku po požáru v roce 2022.

Etapa #6 a Stožecká spojka

Krásnolipskem



Hřebenovka pokračuje dále, příjemným trailíkem kolem chráněného ornitologického území Velkého rybníka až do Jiřetína pod Jedlovou - malebné obce, někdejšího hornického městečka. Z náměstí vede ke Křížové hoře s jednou z nejkrásnějších křížových cest v Česku. Zdá se ti povědomá? Ano ano, Máj se tu natáčil.

Od Božího hrobu se Hřebenovka drží svého jména, když vede po lučním hřebenu. Nalevo výhledy do Lužických hor, napravo celé České Švýcarsko, to chceš. Na vrcholu Jedlové spláchni žízeň ve fajn restauraci a nezapomeň vystoupat schody na stejnojmennou rozhlednu. A dneska ještě stále s výhledy nekončíš. Projdi se bučinou až ke zřícenině hradu Tolštejna a pokochej se výhledy do okolí. Čeká tě poslední kousek Hřebenovky, olé! Cestou k nádraží Jedlová pokoiš stý kilometr Hřebenovky Českým Švýcarskem. Z nádraží můžeš pokračovat směrem k hřebenu Lužických hor. Symbolicky přejdeš lávku přes hlavní tah do vnitrozemí a máš před sebou další kilometry Hřebenovky, tentokrát na Liberecku. Máš chuť jít dál?