

KALENDÁŘ TURISTICKÝCH AKCÍ 2025

Karlovarský kraj





Karlovarský kraj
Žijeme regionem

Karlovarský kraj

Relaxace v souladu s přírodou



Vaše cesta začíná
na www.zivykraj.cz.

Vážení turisté,

s velkým zájmem sledují příběhy a sdílené zážitky z obou částí STEZKY ČESKEM na území naší oblasti. Překvapilo mě, kolik nových turistů díky Stezce Českem přibývalo a jak se s těmi kilometry perou, aby nakonec zjistili, jak moc fajn ta jejich cesta je. V Karlovarském kraji na nejzápadnějším bodu ČR jejich putování většinou začíná. A ohlasy na tyto části severní i jižní Stezky Českem bývají většinou příznivé. Proto bych rád Stezce Českem věnoval nějaký ten odstavec.

Na počátku to byla soukromá iniciativa, ale vedení KČT i my na oblastech jsme včas objevili potenciál tohoto projektu pro další rozvoj turistiky. Navíc Marti Úbl je vypravěč, který by k turistice přesvědčil snad i mrtvolu. Tahle kombinace a covidové roky, kdy se spousta nových lidí naučila chodit do přírody, pomohla k tomu, že jsme asi nejpohyblivější národ v Evropě. K tomu můžeme přidat i tu obrovskou přizpůsobivost a nezdolnou vůli turistických nováčků chodit Stezku v dešti, blátě, za parného slunce, často poprvé spát venku a chodit se zátěží, na FB sledují ty puchýře a odřenin, které zvládají s úsměvem, protože překonali sami sebe a jsou na to hrdí.

A je také příjemné vědět, že přespolním se u nás v Karlovarském kraji líbí a nelitují puchýřů a deštivých dnů na Stezce, protože jim to vynahradí krajina i lidé na Stezce, kteří zajišťují zázemí – ať už ve formě nově budovaných útulen nebo ubytování a občerstvení.

Za sebe teď říkám, že co na fyzické a psychické připravenosti obyvatel nedokázala za celá léta státem zřízená a podporovaná organizace POKOS, to dokázali turisté sami za několik let. A jsou to často neuvěřitelné příběhy odhodlání překonat zdravotní potíže, vlastní lenost či nezkušenost.

Od Krásné u Aše až po Klíny v Krušných horách přibývají možnosti ubytování i nouzového přespaní v útulnách. Vzniká tak unikátní systém turistické infrastruktury pro pouťníky na Stezce Českem, ale i pro ty, kteří absolvují Hřebeňovou trasu Krušných hor jako kratší variantu putování.

Nad Kraslicemi, kousek od pouťního kostela ve Sněžné (ještě na území Přírodního parku Kamenné vrchy) začala na podzim stavba útulny po vzoru těch šumavských – oplocená, s dřevěným přístřeškem i možností postavit stan a využít chemické WC. Sněženská útulna není první, ani poslední. První je už čtyři roky v provozu nad Krásnou u Aše díky vedení obce a dobrým lidem, kteří o ni pečují. Další dva zastřešené bivaky vybudovaly Ašské lesy na Stezce Českem ve Smrčinách u obce Vernéřov a druhou směrem k prameni Halštrova. Doplňily tak stávající možnosti noclehu na Vrchu Háj, přístřeší u pramene Halštrova a klasická menší odpočívadla po trase. A časem bude v Krušných horách možnost přespat v bivaku nebo v útulně zhruba po 20 km až k Děčínu. Díky DA Krušnohoří a finanční podpoře Karlovarského a Ústeckého kraje. Jen doufám, že je budou používat jen a pouze slušní lidé pro účel, za kterým jsou budovány, a nebudeme neustále na FB řešit odpadky i horší věci v útulnách a kolem nich nebo na trase Stezky.

Na zvyšující se oblíbenost vícedenních pochodů, na které vyrazí stále více a více turistů, reaguje projekt Klubu českých turistů NOCLEHKT. Podrobnosti najdete na webu <https://nocleh.kct.cz>. Na rozšíření nabídky vhodných tras se podílí i naše oblast.

Už přes dva roky je v provozu nová zelená turistická trasa z Valče do Mlýnců. Letos se valečtí turisté za podpory vedení města a Karlovarského kraje pustili do práce na získání souhlasů vlastníků a na zprůchodnění některých částí plánované trasy v úseku Valeč – Chyše. Ve směru od Krásného Dvora zase ústečtí značkaři připravují její vyznačení z Krásného Dvora až do Chyše. Bude to trasa červená a po dokončení umožní krásné vícedenní putování nalehko s možností ubytování a stravování z Kadaně přes Krásný Dvůr do Valče a dál přes Chyši, Žlutice a Bochov do Karlových Varů, případně i dál podél řeky Ohře oběma směry.

Rozpracované máme také dva projekty na žádost starostů – jeden je okružní trasa v obci Josefov a druhý úprava značení mezi Jindřichovicemi a Šindelovou, kde bychom rádi propojili hřbitov zajatců z 1. sv. války se Šindelovou, což by umožnilo návštěvníkům, ubytovaným v okolních obcích a městech, absolvovat okružní trasu a vznikne i pěkná dálková trasa z dvou lázeňských měst UNESCO (Mariánské Lázně nebo Karlovy Vary) přes Slavkovský les do Lokte a Sokolova, odtud pak po modré turistické značce málo navštěvovaným podhůřím Krušných hor do Jáchymova (UNESCO Krušnohorská hornická krajina Krušnohoří/Erzgebirge).

Stále objevujeme atraktivitu míst, kde jsme v našem kraji ještě nebyli, co nám celou dobu unikalo, či nově vzniklo a snažíme se o ně s vámi podělit ať už ve spolupráci s webmastery www stránek KČT, TURISTICKÉHO MAGAZÍNU, časopisem TURISTA, na webových stránkách oblasti www.kctkv.cz, při akcích, které najdete v tomto kalendáři i v jiných médiích. Budeme rádi, když pak sami do těch míst nebo na turistické akce či výlety pořádané našimi odbory zavítáte. A přeji vám pevné zdraví a na turistiku i poznávání bohatý rok 2025.

za KČT, oblast Karlovarský kraj
Ladislav Zoubek, předseda oblastního výboru

Tabulkový kalendář 2025

LEDEN							ÚNOR							BŘEZEN						
Po	Út	St	Čt	Pá	So	Ne	Po	Út	St	Čt	Pá	So	Ne	Po	Út	St	Čt	Pá	So	Ne
		1	2	3	4	5						1	2						1	2
6	7	8	9	10	11	12	3	4	5	6	7	8	9	3	4	5	6	7	8	9
13	14	15	16	17	18	19	10	11	12	13	14	15	16	10	11	12	13	14	15	16
20	21	22	23	24	25	26	17	18	19	20	21	22	23	17	18	19	20	21	22	23
27	28	29	30	31			24	25	26	27	28			24	25	26	27	28	29	30
														31						
do 3. 1. vánoční prázdniny 31. 1. poletoční prázdniny							17. - 13. 2. jarní prázdniny Karlovarský kraj							28. 3. - 1. 4. velikonoční prázdniny						
DUBEN							KVĚTEN							ČERVEN						
Po	Út	St	Čt	Pá	So	Ne	Po	Út	St	Čt	Pá	So	Ne	Po	Út	St	Čt	Pá	So	Ne
	1	2	3	4	5	6				1	2	3	4							1
7	8	9	10	11	12	13	5	6	7	8	9	10	11	2	3	4	5	6	7	8
14	15	16	17	18	19	20	12	13	14	15	16	17	18	9	10	11	12	13	14	15
21	22	23	24	25	26	27	19	20	21	22	23	24	25	16	17	18	19	20	21	22
28	29	30					26	27	28	29	30	31		23	24	25	26	27	28	29
17. 4. - 21. 4. velikonoční prázdniny																				
ČERVENEC							SRPEN							ZÁŘÍ						
Po	Út	St	Čt	Pá	So	Ne	Po	Út	St	Čt	Pá	So	Ne	Po	Út	St	Čt	Pá	So	Ne
	1	2	3	4	5	6					1	2	3	1	2	3	4	5	6	7
7	8	9	10	11	12	13	4	5	6	7	8	9	10	8	9	10	11	12	13	14
14	15	16	17	18	19	20	11	12	13	14	15	16	17	15	16	17	18	19	20	21
21	22	23	24	25	26	27	18	19	20	21	22	23	24	22	23	24	25	26	27	28
28	29	30	31				25	26	27	28	29	30	31	29	30					
1. 7. – 31. 7. hlavní prázdniny							1. 8. – 31. 8. hlavní prázdniny													
ŘÍJEN							LISTOPAD							PROSINEC						
Po	Út	St	Čt	Pá	So	Ne	Po	Út	St	Čt	Pá	So	Ne	Po	Út	St	Čt	Pá	So	Ne
		1	2	3	4	5						1	2	1	2	3	4	5	6	7
6	7	8	9	10	11	12	3	4	5	6	7	8	9	8	9	10	11	12	13	14
13	14	15	16	17	18	19	10	11	12	13	14	15	16	15	16	17	18	19	20	21
20	21	22	23	24	25	26	17	18	19	20	21	22	23	22	23	24	25	26	27	28
27	28	29	30	31			24	25	26	27	28	29	30	29	30	31				
29. – 30. 10. podzimní prázdniny														23. 12. 2024 – 3. 1. 2025 vánoční prázdniny						

Děkuji velmi našim inzerentům za finanční podporu při přípravě tohoto kalendáře akcí. Moc si jejich podpory vážíme.

A děkuji také turistům fotografům za poskytnuté fotografie do tohoto kalendáře akcí.





**Nejlepší inspirace
pro vaše výlety
v každém ročním
období**




TURISTA®

www.casopisturista.cz

- **PŘÍRODA**
- **PAMÁTKY**
- **ZÁŽITKY**

» Celoroční předplatné na 10 čísel časopisu Turista je 650 Kč, pro členy KČT po slevě jen 540 Kč.
» Předplatné vyřizuje firma SEND. Call centrum v provozu každý všední den od 8 do 18 hodin.
» tel. 225 985 225, 777 333 370 » e-mail: send@send.cz

NOVOROČNÍ ČTYŘLÍSTEK

Již od roku 2005 pořádají členové Klubu českých turistů sérii novoročních pochodů pod názvem „**Novoroční čtyřlístek**“. Tím byla založena tradice pochodů. Od roku 2008 se v rámci pochodů vybírají peněžní prostředky na podporu výstavby bezbariérových turistických tras pro vozíčkáře. V období okolo Nového roku 2025 (od 25. prosince do 15. ledna) je připravena řada pochodů po celé České republice, které se k této ušlechtilé myšlence hlásí, a kterých se můžete zúčastnit i Vy. Podrobný seznam akcí NČ 2025 najdete na webu KČT v záložce AKCE, či v tomto kalendáři akcí označených ikonkou .



Čtyři novoroční dobré skutky (Jak na Nový rok, tak po celý rok – staré české přísloví)

- 1. Jdi na Nový rok na výlet** – překonej svou pohodlnost a udělej něco pro sebe.
- 2. Pozvi někoho ze svého okolí** – udělej radost někomu ze svých bližních tím, že jej vezmeš s sebou.
- 3. Poznej kus přírody** – projdi maličký kousek vlasti a poznej ho vlastními smysly.
- 4. Přispěj potřebným** – částkou od 30 Kč výše na konto, vyhlášené KČT na podporu aktivit pro zdravotně handicapované spoluobčany. Získané prostředky budou využity na vyznačení turistické trasy pro vozíčkáře nebo k úpravám bezbariérového přístupu v chatách KČT. **Přispět můžete i přímo na účet č.: 51-0938150237/0100. Více na www.kct.cz**

Učiníte-li tyto čtyři dobré skutky, obdržíte v cíli výletu **kalendářík na rok 2025 a nalepovací odznak Novoroční čtyřlístek**.



TURISTICKÉ POZNÁVACÍ A VÝKONNOSTNÍ ODZNAKY pro celoroční individuální turistiku

Odznaky jsou určeny pro členy i nečleny KČT a pro všechny věkové kategorie. Stačí si pořídit (většinou se platí) příslušný druh záznamníku a zapisovat si, popř. nechávat potvrdit požadované údaje. Bližší informace k těmto aktivitám vám rádi podají předsedové odborů a klasifikátor oblasti (viz adresář) nebo je získáte na www.kct.cz/turisticke-odznaky.

DVOUSTOVKA – 200 turistických akcí KČT



Upomínkový odznak Dvoustovka je určen pro všechny zájemce o turistiku, a to bez ohledu na jejich členství v Klubu českých turistů (KČT) a věk. Plní se aktivní účastí na turistických akcích zařazených do Dvoustovky (200 vybraných akcí – seznam je uveden na internetové adrese: www.kct.cz – sekce pěší turistiky) a v celostátním kalendáři turistických akcí KČT, vydávaném DP Za posledním puchýřem. Akce, které nejsou v celostátním kalendáři, nebudou uznány.
Odznaky vyřizuje Ing. Klára Zezulová, klara.zezulova@post.cz, tel.: 732 384 543.

Podmínky pro získání odznaku:

1. Pro získání odznaku je třeba z Dvoustovky absolvovat 15 akcí pro 1. stupeň odznaku. Dalších 35 (celkem 50) pro 2. stupeň. Dalších 50 (celkem 100) pro 3. stupeň. Dalších 50 (celkem 150) pro 4. stupeň. Dalších 50 (celkem 200) pro 5. stupeň. Účast na stejné nazvané akci lze v různých letech opakovat.
2. Vícedenní akce se považují za akci jedinou.
3. Odznaky se vydávají na významných akcích KČT, turista musí předložit záznamník (pro vydání vyššího stupně i záznamník předchozí).
4. Odpovídající záznamníky jsou čtyři. První záznamník lze stáhnout z internetové adresy www.kct.cz (sekce pěší turistiky) nebo ho lze získat na akcích zařazených do Dvoustovky a slouží k plnění podmínek 1. a 2. stupně. Další záznamníky od 3. stupně a v odpovídající barvě odznaku každý obdrží při výdeji odznaků, které mají pět stupňů. Liší se barvou: zelený, červený, žlutý, modrý a šedý. Cena každého z nich je 30 Kč.
5. Zápisy do záznamníků si turisté provádějí sami. Absolvování akce na základě předložených dokladů potvrzuje pořadatel akce nebo vedoucí nebo cvičitel odboru KČT, kde je turista registrován – tato možnost platí pro členy KČT. Nečlenům klubu lze ověřit splnění při výdeji odznaků na základě předložených dokladů.
6. Tato aktivita není časově omezena, bude trvat po dobu platnosti Dvoustovky.
7. Do plnění podmínek se započítává účast na turistických akcích Dvoustovky od 1. 1. 2007.
8. Podmínky upomínkového odznaku nelze plnit na turistických akcích zařazených do cyklu Podvečerní pochody Prahou.

DVOUSTOVKA V KARLOVARSKÉM KRAJI v roce 2025

P. č.	Datum	Název akce	Místo konání	Pořadatel
1	1. 1. 2025	Novoroční setkání pod rozhlednou Cibulka	Oloví	KČT, odbor Krušné hory Sokolov
2	1. 2. 2025	Zimním krajem léčivých vod	Mariánské Lázně	KČT, odbor Mariánské Lázně
3	22. 3. 2025	Jarní setkání turistů Karlovarské oblasti	Loket	KČT, odbor Krušné hory Sokolov
4	17. 3. 2025	Na Bílou vodu pro velikonoční vajíčko	Chodov	KČT, odbor Chodov
5	3. 5. 2025	Plesenský výšlap	Plesná	KČT, odbor Union Cheb a Město Plesná
6	9. – 11. 5. 2025	Májovým Chebskem	Cheb	KČT, odbor Union Cheb
7	24. 5. 2025	Krajem léčivých vod	Ovesné Kladruby	KČT, odbor Mariánské Lázně
8	7. 6. 2025	Z Bečova za minerálními prameny	Bečov nad Teplou	KČT, odbor TJ Slavoj Bečov nad Teplou
9	15. 6. 2025	Turistický den u Bismarckovy rozhledny	Zelená hora u Chebu	KČT, odbor Union Cheb a Město Cheb
10	21. 6. 2025	KV50 – Karlovarský letní slunovrat	Karlovy Vary	KČT, odbor Slovan Karlovy Vary
11	29. – 31. 8. 2025	Sokolovská padesátka	Sokolov	KČT, odbor Krušné hory Sokolov
12	5. – 7. 9. 2025	Hraničářská 30	Cheb	KČT, odbor Union Cheb
13	14. 9. 2025	Pochod okolím Teplé	Teplá	KČT, odbor Mariánské Lázně a Město Teplá
14	20. 9. 2025	Barokní krajinou Valče	Valeč	KČT, odbor Barokní Valeč
15	11. 10. 2025	O Jáchymovský tolar	Jáchymov	KČT, odbor Slovan Karlovy Vary
16.	30. 12. 2025	Předsilvestrovská vycházka na Bílou vodu	Chodov	KČT, odbor Chodov

KALENDÁŘ AKCÍ

Vysvětlivky zkratk a symbolů:





	pěší turistika (PT)		běžecká turistika (BT)		cykloturistika (CT)
	lyžařská turistika (LT)		vysokohorská turistika (VHT)		vodní turistika (VT)
	turistika na koni (HT)		kočárková trasa (KT)		rodinná turistika (RT)
	turistika zdravotně postižených (ZP)		akce A-TOMu (ATOM)		sleva KČT
	akce Novoroční čtyřlístek (NČ)		akce Turistické známky		akce IVV
	Dvoustovka (akce 200)		etapový pochod (EP)		turistický zájezd (TZ)
	Nordic Walking				



KLUB ČESKÝCH TURISTŮ
VAŠE DOBRÁ ZNAČKA
www.kct.cz, www.kctkv.cz

LEDEN

1. 1. **Novoroční FIT – výstup na Podhorní vrch (47. roč.)**   
- pořádá:** KČT, odbor Mariánské Lázně
trasy: PT10 km, HT 5 km
start: Individuální
cíl: sedlo pod vrcholem od 10:00 do 15:00 hodin
informace: Růžena Balatá, tel. 733 579 558, e-mail: ribamli@seznam.cz
1. 1. **Novoroční setkání pod rozhlednou Cibulka u Oloví (11. r.)**   
- pořádá:** KČT, odbor Krušné hory Sokolov
trasy: hvězdicový pochod, podle vlastního výběru
start: Oloví, okr. Sokolov, individuální
cíl: rozhledna Cibulka u Oloví 10:00 - 12:00 hodin
informace: Josef Ticha, Bukovany 132, 357 55 Bukovany u Sokolova,
e-mail: pepa.ticha@centrum.cz, tel. 777 830 672
<https://www.facebook.com/turistekrusnehorysokolov/>
1. 1. **Na Nový rok na hrad Šumburk (21. roč.)**  
- pořádá:** KČT, odbor Slovan Karlovy Vary
trasy: PT 10 km
start: Perštejn, žst., v 11:00
cíl: Perštejn – Penzion a restaurace Betty do 17:00 hodin
informace: RNDr. Fr. Wohlmuth, tel. 603 209 270, e-mail: ffw@volny.cz,
<http://www.kctkvary.cz>
Irena ŠKULTETYOVÁ, irena.skultetyova@seznam.cz d 723 689 889

- 1. 1. Novoroční výstup na Zelenou horu (16. roč.)** 
- pořádá:** KČT, odbor Union Cheb a Město Cheb, TIC
trasy: individuální
start: individuální
cíl: Bismarckova rozhledna na Zelené hoře 12:00 - 15:00 hodin
informace: Vít Lodr, tel. 736 754 156, e-mail: vitlodr@seznam.cz,
<https://www.unioncheb.netstranky.cz>
 Město Cheb, Turistické infocentrum, tel. 354 440 302,
 e-mail: infocentrum@cheb.cz
- 1. 1. Novoroční výstup k Homolce (42. roč.)** 
- pořádá:** KČT, odbor Slavoj Bečov nad Teplou
trasy: PT - 3 km, CT 3 km, LT 3 km
start: Bečov nad Teplou 13:30 hodin
cíl: Přírodní památka Homolka, do 16:30 hodin
informace: Ing. Jiří Šindelář, Nová 448, 364 64 Bečov nad Teplou,
 e-mail: kctslavojbecov@seznam.cz, tel. 736 642 792
<https://www://slavojbecov.cz>, tel. 737 274 168
<https://www.facebook.com/botanickazahradabecovnadteplou>
- 17. – 19. 1. Zimní táboření v Chebské kotlině (14. roč.)** 
- pořádá:** KČT, odbor Union Cheb
místo: Cheb, skautská základna Dakota a Chebská pánev - Smrčiny
obtížnost: L
informace: Vít Lodr, Příkopní 11, 35002 Cheb, www.unioncheb.netstranky.cz
 tel. 736 754 156, e-mail: vitlodr@seznam.cz, js.sl@seznam.cz
- 24. - 27. 1. Lyžařský přejezd Krušných hor Kraslice – Chomutov (56. roč.)** 
- pořádá:** KČT, odbor Krušné hory Sokolov
registrace: akce je jen pro předem přihlášené, přihlášky na vyžádání, hlavní uzávěrka 5. 1. 2025
etapy/trasy: Krušnohorská lyžařská magistrála, LT cca 3 x 35 km (možnost zkrácení i prodloužení denních etap).
 V případě nedostatku sněhu se akce koná jako pěší!
start: Skupina 24. ledna / Kraslice, Kulturní dům v 7:30 hodin
 Skupina 25. ledna / Kraslice, Kulturní dům v 7:15 hodin
cíl: Skupina 26. ledna / Chomutov, žst., do 15:30 hodin
 Skupina 27. ledna / Chomutov, žst., do 15:30 hodin
ubytování: před odjezdem individuálně – Turistická ubytovna Zimní stadion v Sokolově (na tel. 359 808 423-3, 777 925 812) nebo DM Sokolov (www.sokolovubytovani.cz, tel. 602 959 486)
 první etapa – Hotel Hvězda Horní Blatná
 druhá etapa – STC Měděnec a Penzion Mědník
informace: Ladislav Zoubek, tel. 725 729 570, 739 322 478
 e-mail: ladislav.zoubek@gymso.cz
<https://www.facebook.com/turistekrusnehorysokolov/>, www.kctkv.cz
www.přejezdkrusnychhor.cz



1. 2. Zimním krajem léčivých vod (44. roč.)



pořádá: KČT, odbor Mariánské Lázně
trasy: PT 10 km, LT 10 km
start: dle propozic, 7:30 - 10:15 hodin
cíl: M. Lázně, Hotel Krakonoš, 11:00 - 15:00 hodin
informace: Milena Kafková, tel. 607 508 740, e-mail: kafkova.milena@seznam.cz

ODZNAK JARNÍ KILOMETRY 2025



**Odznak JKM je věcí osobní cti.
 Plnění a splnění se nikde neprokazuje.**

Odznak vydává Klub českých turistů – oblast Ústecký kraj. Odznak JKM lze získat prostřednictvím odboru nebo oblasti na akcích zahájení turistického jara. Pro rok 2025 je cena odznaku JKM **40,- Kč** + poštovné v případě objednání.

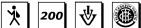
Odznamy můžete objednat na adrese: Miloslav Toman, Studentská 669, 418 01 Bílina, e-mail: lesni.panna@email.cz, tel. 702 052 606

22. 3. První jarní vejšlap (60. roč.)



pořádá: KČT, odbor Krušné hory Sokolov
trasy: PT 3–10 km do okolí Lokte
start: Náměstí TGM Loket před radnicí v 10:00 hodin
cíl: Kulturní dům Dvorana Loket, od 10:00 do 16:00 hodin
informace: Josef Ticha, Bukovany 132, 357 55 Bukovany u Sokolova
 tel. 777 830 672, e-mail: pepa.ticha@centrum.cz
<https://www.facebook.com/turistekrusnehorysokolov/>

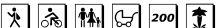



- 22. 3. Jarní setkání turistů v Karlovarské oblasti (25. roč.)** 
- pořádá:** KČT, odbor Krušné hory Sokolov a KČT, oblast Karlovarský kraj
trasy: dostředný pochod, individuální trasy
start: individuální
cíl: KD DVORANA Loket, od 10:00 do 16:00 hodin
informace: Josef Ticha, Bukovany 132, 357 55 Bukovany u Sokolova,
e-mail: pepa.ticha@centrum.cz, tel. 777 830 672
<https://www.facebook.com/turistekrusnehorysokolov/>
<http://kctkv.cz/>

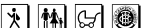
- 29. 3. Do Milíkova s Kynšperskou jarní patnáctkou** 
- pořádá:** Spolek přátel turistiky a Muzeum Cheb
s podporou KČT, odbor Krušné hory Sokolov
trasy: dle propozic
start: dle propozic
cíl: Chebský hrázdný statek Milíkov čp. 18, 10–17 hodin
informace: Š. K. Odstrčil, e-mail: odstrcil@muzeumcheb.cz,
tel. 733 437 686, www.muzeumcheb.cz

DUBEN

- 5. 4. Jarní setkání turistů na sv. Linhartu – Memoriál Venduly Surové (29. r.)** 
- pořádá:** KČT, odbor Slovan Karlovy Vary
trasy: PT 5–10 km, CT 25 km
start: Individuální, dostředná akce
cíl: Karlovy Vary, Doubí - sv. Linhart, od 10:00 do 14:00 hodin
informace: Michal GROSSMANN, Lidická 1252/10, 363 01 Ostrov,
aveline@seznam.cz, tel. 603 259 707

- 17. 4. Na Bílou vodu pro velikononoční vajíčko (8. roč.)** 
- pořádá:** KČT, odbor Chodov
trasy: PT 10 km, CT 15 km, RT 10 km, s kočárkem 10 km
start: Chodov, autobusové nádraží v 14:00 hodin
cíl: Bílá Voda, do 18:00 hodin
informace: Růžena Štěpánková – tel. 702 123 849, e-mail: ruzastep@seznam.cz

- 17. - 21. 4. Velikonoce v Českém ráji** 
- pořádá:** KČT, odbor Krušné hory, Sokolov
trasy: PT do 15 km
start: dle propozic
cíl: dle propozic
přihlášky: do 10. 4. 2025
Účastníci si zařizují sami ubytování. Pořadatel zajišťuje pouze program s využitím veřejné dopravy.
informace: Eva Pokrývková, e-mail: epokryvkova@seznam.cz, tel. 731 325 808
<https://www.facebook.com/turistekrusnehorysokolov/>

- 17. 4. Valečský velikononoční špacír (5. roč.)** 
- pořádá:** KČT, odbor Barokní Valeč,
trasy: pěší trasy dle propozic
start: Státní zámek Valeč, dle propozic
cíl: dle propozic
informace: Markéta Petrová, tel. 724 663 567, e-mail: marketa@palenice.cz,
<https://www.facebook.com/KCTbaroknivalect>

3. 5. Plesenský výšlap (13. roč.)



pořádá: KČT, odbor Union Cheb a Město Plesná
trasy: PT 5-12 km, CT 17-55 km
start: Plesná – MKS, Náměstí Svobody 52, 9:00 – 11:00 hodin
cíl: Plesná – MKS, Náměstí Svobody 52, 13:00 -17:00 hodin
informace: Bc. Pavel Sýkora, tel. 604 910 134, e-mail: odbor.105002@kct.cz
<http://unioncheb.netstranky.cz>
 Město Plesná: infocentrum@mestoplesna.cz, tel. 354 562 138

9. - 11. 5. Májovým Chebskem (27. roč.)



pořádá: KČT, odbor Union Cheb
trasy: PT 5-50 km, CT 30-110 km, BT 10 km
start: Cheb – Integrovaná střední škola, Komenského 29,
 pátek: 5 a 10 km, od 17:00 do 19:00 hodin
 sobota: trasy do 20 km, od 6:30 do 11:00 hodin
 sobota: trasy nad 20 km, od 6:30 do 9:00 hodin
 neděle: od 6:30 do 9:00 hodin
cíl: Cheb – Integrovaná střední škola, Komenského 29,
 pátek + sobota do 22:00 hodin, neděle do 13:00 hodin
ubytování: rezervace do 9. 5. 2025, Cheb – Integrovaná střední škola,
 Komenského 29 (vlastní karimatka a spací pytel)
informace: Vít Lodr, Příkopní 11, 350 02 Cheb, tel. 736 754 156,
 e-mail: vitlodr@seznam.cz; <http://unioncheb.netstranky.cz>

10. 5. Světový den chůze (22. roč.)



pořádá: KČT, odbor Union Cheb
trasy: PT 5 a 10 km
start: Cheb – Integrovaná střední škola, Komenského 29,
 od 6:30 do 11:00 hodin
cíl: Cheb – Integrovaná střední škola, Komenského 29, Cheb
 od 18:00 hodin
informace: Vít Lodr, Příkopní 11, 350 02 Cheb, tel. 736 754 156,
 e-mail: vitlodr@seznam.cz; <http://unioncheb.netstranky.cz>



Den otevřených dveří Českého rozhlasu Karlovy Vary 2025

V měsíci květnu vás opět pozveme na Den otevřených dveří. Kromě prohlídky samotné budovy včetně vysílacích studií, proběhne zajímavý program na zahradě rozhlasové budovy, ochutnávky regionálních potravin, autogramiáda moderátorů a mnoho dalšího.

Jak a kudy k nám: Najdete nás v Zítkově ulici v Karlových Varech, poblíž hotelu Imperial. Doporučujeme z důvodu špatné dopravní obslužnosti využít městské hromadné dopravy. Zajíždí k nám linky č. 2, 7, 8, 13 - zastávka Libušina, a linka č. 11 – zastávka Černý kůň.

Poznejte zákulisí rozhlasové práce a užijte si volný den s Českým rozhlasem!







Na všechny se už moc těšíme,
tým Českého rozhlasu Karlovy Vary




www.rozhlas.cz


- 17. 5. Metazácká stezka zdraví (49. roč.)** 
- pořádá:** Klub českých turistů AŠ
trasy: PT 8, 13, 20 km
start: AŠ, Sady míru od 9:00 do 11:00 hodin
cíl: AŠ, Sady míru od 12:00 do 16:00 hodin
informace: Jindřich Kosina, tel. 732 120 734, e-mail: odbor.105001@kct.cz, www.kctas.cz
- 24. 5. Krajem léčivých vod, (48. roč.)**     
- pořádá:** KČT, odbor Mariánské Lázně a obec Ovesné Kladruby
trasy: PT 10 km, CT 20 km
start: Individuální, dostředný pochod
cíl: Ovesné Kladruby, Hostinec pod sv. Vavřincem, od 9:00 do 14:00 hodin
informace: Růžena Balatá, tel. 733 579 558, e-mail: ribaml@seznam.cz
 Milena Kafková, tel. 607 508 740, e-mail: karkova.milena@seznam.cz
- 25. 5. Autobusem na turistický pochod**
Erbachské horské putování (okres Klingenthal, Sasko)  
- pořádá:** KČT, odbor Krušné hory Sokolov
trasy: PT 7–20 km, RT 7 km
start: dle propozic
cíl: dle propozic
informace: Josef Ticha, Bukovany 132, 357 55 Bukovany u Sokolova
 tel. 777 830 672, e-mail: pepa.ticha@centrum.cz
<https://www.facebook.com/turistekrusnehorysokolov/>




ČERVEN




- 7. 6. Z Bečova za minerálními prameny (49. roč.)**     
- pořádá:** KČT, odbor Slavoj Bečov nad Teplou
trasy: PT 5, 15, 25, 35, 50 km a CT 60 km, s kočárkem 5 km
start: Bečovská botanická zahrada od 6:00 do 11:00 hodin
cíl: Bečovská botanická zahrada od 9:00 do 20:00 hodin
ubytování: objednávky ubytování a stanování do 30. 5. 2025 u vedoucího akce
další: drobné soutěže pro děti na trase pochodu, pozvánka na večerní posezení, možnost výstupu na 1. českou bioferatu, možnost úschovy věcí
nabídka:
informace: e-mail: kctslavojbecov@seznam.cz, tel. 737 274 168, <https://www://slavojbecov.cz>, Ing. Jiří Šindelář, tel. 736 642 792, <https://www.facebook.com/botanickazahradabecovnadteplou>
- 7. 6. Den VHT s Unionem (14. roč.)** 
- pořádá:** KČT, odbor Union Cheb
místo konání: Bečov nad Teplou, Bečovská botanická zahrada
program: ukázky technik při VHT
informace: Vít Lodr, Příkopní 11, 350 02 Cheb, mobil 736 754 156, e-mail: vitlodr@seznam.cz, <http://unioncheb.netstranky.cz>



- 8. 6. neděle** **13. Toulky povodím Svatavy** 
- pořádá:** KČT, odbor Krušné hory Sokolov a Klingenthaler Wandersportverein
trasy: PT 7,5 -17 km
start: Zwota – festivalová louka Schlosserberg (Sasko), od 8:00 do 10:00 hodin
cíl: Zwota – festivalová louka Schlosserberg (Sasko), od 12:00 do 16:00 hodin
informace: Josef Ticha, Bukovany 132, 357 55 Bukovany u Sokolova tel. 777 830 672, e-mail: pepa.ticha@centrum.cz
<https://www.facebook.com/turistekrusnehorysokolov/>
<https://www.spoluhraci.cz/kct-odbor-krusne-hory-sokolov>
Peter MEISEL, Auerbacher Str. 114, 082 48 Klingenthal, DE, p.meisel@klingenthalerwandersportverein.de, tel. +49 171 5756551





- 13. – 14. 6. Klingenthalská přeshraniční stovka (5. roč.)** 
- pořádá:** Klingenthaler Wandersportverein a KČT, odbor Krušné hory Sokolov
trasy: Pátek PT 100 km
Noční část trasy 100 km je dlouhá 50 km a je vedena průvodcem po české straně Krušných hor.
Sobota PT 50 km
start: Pátek – Klingenthal, Markt Platz, 18:00 hodin
Sobota – Klingenthal, Markt Platz, 6:30 -10:30 hodin
cíl: Sobota – Klingenthal, Marktplatz, do 18:00 hodin
informace: Josef Ticha, tel. 777 830 672, e-mail: pepa.ticha@centrum.cz
<https://www.facebook.com/turistekrusnehorysokolov>
Peter MEISEL, Auerbacher Str. 114, 082 48 Klingenthal, DE, p.meisel@klingenthalerwandersportverein.de, tel. +49 171 575 6551, https://klingenthalerwandersportverein.de/kw_blog/

- 14. 6. Habartovské toulky (33. roč.)**   
- pořádá:** Pionýr, z.s. - Pionýrská skupina des. St. Roubala Habartov ve spolupráci s DDM Habartov a KČT, odbor Krušné hory Sokolov
trasy: PT 5,12,15,20,30 CT-MTB 14,20,32, vlastní plán
3 km – Pohádkovým lesem pro nejmenší (RT)
start: DDM Habartov od 8:00 do 11:00 hodin,
Pohádkový les od 10:00 do 11:30 hodin
cíl: DDM Habartov do 18:00 hodin
informace: František Kováč, Vítězná 315, 357 09 Habartov, tel. 777 248 705, e-mail: fanda.pionyr@seznam.cz, habartov.pionyr@seznam.cz, www.habartovsky.pionyr.cz




- 15. 6. neděle** **Turistický den u Bismarckovy rozhledny (20. roč.)**   
- pořádá:** KČT, odbor Union Cheb a Město Cheb
trasy, start: PT, CT individuální
cíl: Bismarckova rozhledna na Zelené hoře 14:00 - 17:00 hodin
informace: Vít Lodr, Příkopní 11, 350 02 Cheb, tel. 736 754 156, e-mail: vitlodr@seznam.cz; <http://unioncheb.netstranky.cz>
Město Cheb, Turistické infocentrum, tel. 354 440 302, e-mail: infocentrum@cheb.cz





KLUB ČESKÝCH TURISTŮ
VAŠE DOBRÁ ZNAČKA
www.kct.cz, www.kctkv.cz

21. 6. **KV 50 - Karlovarský letní slunovrat (54. roč.)**    
- pořádá:** KČT, odbor Slovan Karlovy Vary
trasy: PT 10-25 km, CT 25 km
start: Karlovy Vary – Kuželna, nám. Republiky 4 od 7:00 - 10:00 hodin
cíl: Karlovy Vary – Kuželna, nám. Republiky do 17:00 hodin
informace: Irena Škultetyová, e-mail: irena.skultetyova@seznam.cz, tel. 723 689 889, <http://www.kctkvary.cz>
RNDr. František WOHLMUTH, fjw@volny.cz d 603 209 270

ČERVENEC

13. - 19. 7. **Týdenní pobyt v Orlických horách**  
- pořádá:** KČT, odbor Krušné hory, Sokolov
trasy: PT 10-20 km
start: Rychnov nad Kněžnou, dle propozic
cíl: Rychnov nad Kněžnou, dle propozic
přihlášky: do 22. 6. 2025
informace: Josef Ticha, tel. 777 830 672, e-mail: pepa.ticha@centrum.cz
<https://www.facebook.com/turistekrusnehorysokolov>
Ubytování zajištěno v domové mládeže v Rychnově nad Kněžnou.
Program bude realizován veřejnou dopravou.
26. 7. **Den úcty k řece Ohři (23. roč.), vodácká turistika, závod a slavnosti Amatérský vodácký závod o pohár POVODÍ OHŘE s. p., (20. roč.)** 
- pořádá:** Dronte s.r.o. a Vodácká Ohře z.s.
start: Tršnice, hospoda U Fanyuky
cíl: Kynšperk nad Ohří, pravý břeh Ohře u hřiště
informace: e-mail: ohre@dronte.cz, telefon: 734 146 156, www.ohre.dronte.cz
Doprovodný program Den otevřených dveří na Vodní nádrži Horka
<https://mze.gov.cz/public/portal/mze/voda/novinky>

SRPEN

2. 8. **Turistický pochod Teplá – Bezručice (24. roč.)** 
- pořádá:** Město Bezručice a MAS Český Západ s podporou KČT, odbor Krušné hory Sokolov
trasy: PT 15–20 km
start: Teplá, železniční stanice, 9:00 hodin I. skupina, 10:00 hodin II. sk.
cíl: Bezručice, železniční stanice, 13:00 až 15:00 hodin
informace: Jan Soulek, e-mail: soulek.jan@seznam.cz tel. 606 891 252, <https://www.bezrucice.cz/>
Josef Ticha, Bukovany 132, 357 55 Bukovany u Sokolova tel. 777 830 672, e-mail: pepa.ticha@centrum.cz
<https://www.facebook.com/turistekrusnehorysokolov/>
24. 8. **Valský pohárek – poznej nejbližší okolí (26. roč.)** 
neděle
- pořádá:** KČT, odbor Mariánské Lázně
PT 10 km PT 10 km
start: místo a čas dle propozic
cíl: místo a čas dle propozic
informace: Milena Kafková, tel. 607 508 740, e-mail: kafkova.milena@seznam.cz

Na výlet do elektrárny? No jasně!

Navštivte infocentra Skupiny ČEZ:

- Exkurze do provozů elektráren
- Interaktivní modely
- Virtuální realita
- Dětské koutky



ČISTÁ
ENERGIE
ZÍTŘKA

Všechna infocentra
a informace k prohlídkám
najdete na cez.cz/infocentra



29. - 31. 8. **Sokolovská padesátka (59. roč.)**



pořádá: KČT, odbor Krušné hory Sokolov
trasy: PT 10–50 km, CT 20–60 km, RT 10
start: PÁ + NE dle propozic,
SO 6:00 - 9:30 hodin, dle propozic
cíl: místo a čas dle propozic
ubytování: rezervace do 27. 8. 2025, v pátek 29. 8. a v sobotu 30. 8. v tělocvičně,
vlastní spací pytel (za poplatek)
informace: Josef Ticha, Bukovany 132, 357 55 Bukovany u Sokolova
tel. 777 830 672, e-mail: pepa.ticha@centrum.cz
<https://www.facebook.com/turistekrusnehorysokolov>

ZÁŘÍ

5. - 7. 9. **Hraničářská 30 (42. roč.)**



pořádá: KČT, odbor Union Cheb
trasy: PT 5–50 km, CT 30–110 km
start: Cheb – Integrovaná střední škola, Komenského 29,
pátek: od 17:00 do 19:00 hodin
sobota: trasy do 20 km od 6:30 do 11:00 hodin
sobota: trasy nad 20 km od 6:30 do 9:00 hodin
neděle: od 6:30 do 9:00 hodin
cíl: Cheb – Integrovaná střední škola, Komenského 29,
pátek a sobota do 22:00 hodin, neděle do 13:00 hodin
Ubytování: Cheb – Integrovaná střední škola, Komenského 29 (vlastní
karimatka a spací pytel) - rezervace do 5. 9. 2025
informace: Ing. Jan Šafář, tel. 776 161 394, e-mail: js.sl@seznam.cz,
<http://unioncheb.netstranky.cz>

6. 9. **Klingenthalské putování – Klingenthaler Wanderung (41. roč.)**



pořádá: Klingenthaler Wandersportverein a KČT, odbor Krušné hory Sokolov
trasy: 5 - 15 km
start: Waldhotel Mühleithen (okr. Klingenthal, Sasko), 9:00 -10:00 hodin
cíl: Waldhotel Mühleithen, 12:00 -15:00 hodin
informace: Josef Ticha, tel. 777 830 672, e-mail: pepa.ticha@centrum.cz
<https://www.facebook.com/turistekrusnehorysokolov/>
<https://www.spoluhraci.cz/kct-odbor-krusne-hory-sokolov>
Peter MEISEL, Auerbacher Str. 114, 082 48 Klingenthal, DE,
p.meisel@klingenthalerwandersportverein.de,
tel. +49 171 575 6551, [tps://klingenthalerwandersportverein.de/kw_blog/](https://klingenthalerwandersportverein.de/kw_blog/)



Turistický magazín

VÝLETY A TURISTIKA PRO VŠECHNY GENERACE

www.turisticky-magazin.cz

6. 9. Toužimské pučeří (46. roč.)



pořádá: KČT, odbor TJ Sokol Toužim
trasy: PT 5, 10 a 20 km, CT 40, 60 a 80 km
start: Fotbalové hřiště v Toužimi, 7:00 - 11:00 hodin
cíl: Fotbalové hřiště v Toužimi, do 18:00 hodin
informace: Libuše Marošová, e-mail: LibuseKynzlová@seznam.cz, tel. 606 916 484 www.kcttouzim.estranky.cz

14. 9. Pochod okolím Teplé (14. roč.)



neděle

pořádá: KČT, odbor Mariánské Lázně a Město Teplá
trasy: PT, CT – dle propozic
start: Teplá, dle propozic
cíl: Klášter Teplá, dle propozic
informace: Milena Kafková, e-mail: kafkova.milena@seznam.cz, tel. 607 508 740
Martin Klepal, e-mail: mistostarosta@tepla.cz, tel. 736 468 805





Den za obnovu lesa – den, který nás spojí

Unikátní celorepubliková akce pro malé i velké. Buďme u toho.

<https://www.sazimelesynovegenerace.cz/>

<https://www.klubnoveholesa.cz>



20. 9. Barokní krajinou Valče (5. roč.)




pořádá: KČT, odbor Barokní Valeč
trasy: pěší trasy dle propozic, trasa pro rodiče s dětmi
start: Státní zámek Valeč, dle propozic
cíl: Státní zámek Valeč, dle propozic
informace: Markéta Petrová, tel. 724 663 567, e-mail: marketa@palenice.cz
<https://www.facebook.com/KCTbaroknivalce>



20. 9. Plesenský půlmaratón (14. roč.)



pořádá: KČT, odbor Union Cheb a Město Plesná
trasy: PT 5-12 km, CT 21 km, BT 10 km
start: Plesná – ZŠ, Školní 254, prezentace od 9:00 do 11:00 hodin
cíl: Plesná – ZŠ, Školní 254, do 15:00 hodin
informace: Bc. Pavel Sýkora, tel. 604 910 134, e-mail: odbor.105002@kct.cz
<http://unioncheb.netstranky.cz>;
Město Plesná, e-mail: infocentrum@mestoplesna.cz, tel. 354 562 138

- 20. 9. Vandr kolem Kraslic se Sokolem** 
- pořádá:** Tělocvičná jednota Sokol Kraslice
trasy: PT 5,5 a 17,5 km
start: Kraslice, u kostela, 9:00 – 11:00 hodin
cíl: Rozhledna Cibulka, do 17:30 hodin
informace: Miloslav Poslední, e-mail: pos.ledni.m@seznam.cz, tel. 602 515 591

ŘÍJEN

- 11. 10. O Jáchymovský tolar (24. roč.)**  
- pořádá:** KČT, odbor Slovan Karlovy Vary ve spolupráci s Informačním centrem Jáchymov
trasy: PT 10-25 km
start: Jáchymov – radnice od 8:00 do 10:00 hodin
cíl: Jáchymov – radnice do 17:00 hodin
informace: RNDr. František Wohlmut, mobil: 603 209 270, e-mail: ffw@volny.cz
Jana Černohorská, tel: 608 141 365, e-mail: jace365@gmail.com
<http://www.kctkvary.cz>

- 18. 10. Putování s koňskými spřeženími – Toulky povodím Svatavy (14. roč.)**  
- pořádá:** Klingenthaler Wandersportverein a KČT, odbor Krušné hory Sokolov
trasy: PT 9 km, HT 9 km
start: Klingenthal – parkurové závodiště nad obchodem KIK, v 9:45 hodin
cíl: Klingenthal – parkurové závodiště nad obchodem KIK, do 14:00 hodin
Na trase se budou potkávat pěší účastníci s koňskými spřeženími.
V cíli od 14:00 proběhnou parkurové závody.
informace: Josef Ticha, tel. 777 830 672, e-mail: pepa.ticha@centrum.cz
<https://www.facebook.com/turistekrusnehorysokolov>
Peter MEISEL, Auerbacher Str. 114, 082 48 Klingenthal, DE,
p.meisel@klingenthalerwandersportverein.de, tel. +49 171 575 6551



LISTOPAD

- 8. 11. Studentský pochod ISŠTE Sokolov (50. roč.)** 
- pořádá:** Integrovaná střední škola technická a ekonomická Sokolov, p. o. ve spolupráci s KČT, odbor Krušné hory Sokolov
trasy: Nejdek – Přebuz (12 km) – individuálně Kraslice (27 km) / Nové Hamry
start: Žst. Nejdek cca v 8:45 hodin (bude upřesněno v propozicích podle aktuálního příjezdu vlaku)
cíl: Přebuz (trasa 12 km) do 14:00 hodin
informace: www.isste.cz/aktuality-a-akce, www.isste.cz/studentsky-pochod
Mgr. Pavel Janus, mobil 774 892 590 (trasy a organizace), e-mail: pavel.janus@isste.cz; Ota Novák, mobil 606 115 394 (občerstvení); Ladislav Zoubek, tel. 725 729 570, e-mail: ladislav.zoubek@gymso.cz

Vydejte se za krásou hrázděné architektury historického Chebska

Přijďte se podívat na krásu a řemeslnou dokonalost chebské hrázděné architektury a objevte jedinečný kouzelný svět tradičních venkovských staveb. Nechte se unést časem a okouzlit autentickým duchem Chebska!



Muzejní statek Milíkov č.p. 18

Historický statek, postavený na přelomu 18. a 19. století, se nachází v malebné obci Milíkov na pomezí Chebské pánve, Slavkovského a Českého lesa (nebo též historického Chebska, Čech a Horní Falce). Nabízí fascinující pohled do života našich předků a umožňuje nahlédnout do autentického prostředí tradičního venkovského hospodářství. Můžete se těšit na prohlídku zachovalých prostorů statku, kde uvidíte historický nábytek, nástroje a předměty každodenního života tehdejších obyvatel. Projdete si stodoly, chlévy i obytnou část, a dozvíte se více o práci na poli, chovu dobytka a každodenní rutinu venkovských rodin. Navíc zde najdete ukázky tradičních řemesel a zemědělských postupů, které přibližují život na venkově v minulých staletích. Statek je zároveň významným příkladem lidové architektury a kulturního dědictví Karlovarského kraje. Jeho atmosféra vás přenesení zpět v čas a nabídne jedinečný zážitek, který ocení nejen milovníci historie, ale i rodiny s dětmi.





• Statek Salajna

Salajna, Dolní Lažany, Nový Drahov a Doubrava

Navštivte unikátní vesnické památkové zóny v Salajně a Dolních Lažanech a vesnické památkové rezervace v Novém Drahově a Doubravě, kde vás okouzlí nádherné příklady tradiční chebské hrázděné architektury. Tento typ staveb, typický pro západočeský region, představuje neocenitelnou část našeho kulturního dědictví a nabízí jedinečný pohled na venkovský život v minulých staletích. V Salajně se zachoval jedinečný soubor uzavřených dvorců s vysokým podílem hrázděné architektury. Nejceněnějšími stavbami jsou mlýn čp.9, statek čp.10 a usedlost čp. 13. Nejhodnotnější chebské statky v Dolních Lažanech se dochovaly v horní části návsi – dům čp. 3, 4 a 5. Pro Nový Drahov je typická keramická a hrnčířská výroba. V usedlosti čp. 1 z 18. století lze dnes zakoupit výrobky lidové keramiky. V usedlosti čp. 5 je dnes penzion s restaurací Selský dvůr. Dominantou Doubravy je Rustlerův statek čp. 9, kde je umístěno národopisné muzeum. Tento historický klenot nabízí fascinující pohled do minulosti. Prohlédnete si mistrovsky zpracované detaily staveb a dozvíte se více o životě místních obyvatel. Statek je živoucím svědectvím tradic a dovedností našich předků.

Velká Šitboř, Tuřany a Manský dvůr

Pokud máte rádi historii a architekturu, doporučujeme navštívit Velkou Šitboř, Tuřany a Manský dvůr u Dolního Žandova. Tyto vesnice jsou poklady zachovalé lidové architektury v dobách, kdy každodenní život probíhal v těsné symbióze s přírodou a tradicemi.



- Doubrava

Bad Neualbenreuth

Zveme vás také k návštěvě malebné vesnické památkové zóny v Bad Neualbenreuth, kde se snoubí kouzlo tradiční chebské hrázděné architektury s klidnou atmosférou venkovského prostředí. Procházka po Marktplatz a Turmstrasse vám nabídne pohled na krásně zachovalé hrázděné domy, které jsou typické pro region na pomezí Čech a Bavorska. V Bad Neualbenreuthu je možné navštívit i Sengerhof, starý čtyřstranný hrázděný statek. Svou návštěvu můžete poté zakončit i relaxací v místních lázních s uhličitými a radonovými prameny.



- Doubrava

Chebský hrázděný statek Milíkov



Čtyřstranná usedlost, jejíž nejstarší části jsou datovány do 18. století, je unikátním příkladem venkovské hrázděné architektury typické pro okolí města Chebu. Expozice života na statku přelomu 19. a 20. století přibližuje také kulturní specifika historického Chebska, známého rovněž jako Egerland.

Tradice tohoto regionu na česko-sasko-bavorském trojmezí po staletí spoluutvářeli hrdí obyvatelé chebského venkova i měst, ale také kulturně bohaté prostředí nedalekých lázní. Přestože se po druhé světové válce mnohé změnilo, hrázděné statky a vsi rozeté v půvabné krajině nám dodnes připomínají její někdejší selský charakter. Milíkovský statek je ideálním cílem pro pěší túry a cyklistické výlety.

*DALŠÍ INFORMACE
& STREET VIEW*



OTEVÍRACÍ DOBA

duben–říjen středa–neděle
vždy od 10 do 17 hodin

 **Statek Milíkov**
Milíkov 18, 350 02 Milíkov

muzeumcheb.cz

Nevíte, co za dárek pod stromeček? Navštivte e-shop KČT!

- trička s turistickými značkami
- knihy
- turistické suvenýry a originální dárky
- trekingové a turistické vybavení
- předplatné časopisu turista
- ...a mnoho dalšího

Pro členy KČT 10% sleva na každý nákup

www.kct.cz/eshop
<https://kct.cz/eshop>

20. 12. Nadílka u Krále smrků (44. roč.)



pořádá: KČT, odbor Mariánské Lázně
trasy: individuální
start: individuální, hvězdicový pochod
cíl: U Krále smrků nad obcí Valy, sraz ve 14:00 hodin
informace: Jiří Černý, e-mail: jcerny.ml@seznam.cz, tel. 602 460 811

22. 12. Valečský vánoční špacír (5. roč.)




pořádá: KČT, odbor Barokní Valeč
trasy: pěší trasy dle propozic
start: Státní zámek Valeč, dle propozic
cíl: Státní zámek Valeč, dle propozic
informace: Markéta Petrová, tel. 724 663 567, e-mail: marketa@palenice.cz, <https://www.facebook.com/KCTbaroknivallec>

30. 12. Předsilvestrovská vycházka na Bílou Vodu (9. roč.)



pořádá: KČT, odbor Chodov
trasy: PT, RT 10 km
start: Chodov, autobusové nádraží, sraz v 14:00 hodin
cíl: Bílá Voda, sraz do 18:00 hodin
informace: Růžena Štěpánková – tel. 702 123 849, e-mail: ruzastep@seznam.cz



KRAJSKÁ KOMISE ZNAČENÍ HLEDÁ DOBROVOLNÍKY SE ZÁJMEM O ZNAČENÍ TURISTICKÝCH ZNAČENÝCH TRAS KČT

Než tihle drobečkové dorostou, aby měli pevnou ruku se štětcem, chvíli to potrvá. A tak se obracíme na vás dospělé, kteří si bez turistických značených tras neumíte představit českou krajinu. Je pravda, že zaškolení a získání kvalifikace značkaře vyžaduje čas a trochu práce. Ale ten pocit, že pak sám vezmu přepravku s barvami, štětci a dalším vybavením a vyrazím do svého oblíbeného kraje malovat značky nebo za údržbou informačních prvků, za to stojí. A také časté díky kolemjdoucích turistů 😊. Více informací na <https://kct.cz/turisticke-znaceni> nebo u předsedy oblasti (viz adresář KČT, oblast Karlovarský kraj).



NABÍDKA MÍSTA PRO VAŠI INZERCI

Vážení partneři v cestovním ruchu, formou placené inzerce v našem oblastním kalendáři akcí můžete prezentovat potenciálním účastníkům turistických akcí v našem v kraji turistické zajímavosti a aktivity ve své působnosti.

Cena plnobarevné inzerce pro kalendář turistických akcí KČT, oblast Karlovarský kraj na rok 2026

- | | |
|-------------------------------------|---|
| A 5 (1/1 vnitřní strany) | 1800 Kč |
| A 6 (1/2 vnitřní strany) | 1000 Kč |
| A 7 (1/4 vnitřní strany) | 800 Kč |
| A 5 (1/1 vnitřní strana obálky) - 2 | 200 Kč (přednost mají celorepublikoví sponzoři KČT) |

Předpokládaný náklad ročníku 2026 je 1 500 ks.
Distribuce listopad/prosinec 2025.

KLUB ČESKÝCH TURISTŮ

Klub českých turistů byl založen 11. června 1888 z iniciativy nadšenců v čele s Vilémem Kurzem st. (předseda Národní jednoty Pošumavské), Františkem Čížkem (předseda Národní jednoty Severočeské) a architektem Vratislavem Pasovským. Za předsedu si ustavující sjezd nové turistické organizace zvolil známého cestovatele a veřejného činitele Vojtu Náprstka. Od počátku byl Klub velmi aktivní – velice rychle vyrostla síť turistických ubytoven, vznikla hustá síť značených cest a řada předních osobností země si považovala za čest, že mohla být jeho členy.

Dnes KČT sdružuje téměř 30 tisíc turistů po celém Česku, z toho téměř 5 tisíc v turistických oddílech mládeže. Základními články Klubu jsou odbory, kterých je v různých místech ČR více než 400.

Klub realizuje programy pro mládež, juniory, seniory, rodiny s dětmi i zdravotně postižené turisty, programy ochrany přírody a vlastivědné programy. Svě členy vede důsledně k poznávání přírody formou tzv. šetrné turistiky, k poznávání domácích i zahraničních regionů a oblastí včetně jejich historie a obyvatelstva. Členům i dalším zájemcům nabízí bohatý program ve všech druzích turistiky. V roce 2025 se bude jednat o 800 akcí po celé ČR.

Nedílnou součástí Klubu je značení turistických tras. KČT již od roku 1889 značí v Česku pěší turistické trasy. Od konce druhé světové války pokrývá síť značených tras území celé republiky. Více než 1950 dobrovolných značkařů udržuje v současnosti téměř 43 987 km pěších turistických tras. V 90. letech se KČT stal i gestorem nově vznikající sítě cyklotras, jejichž zřizovatelé jsou kraje, obce či mikroregiony. V současné době je v České republice vyznačeno přes 36 572 km cyklotras silničních a dalších 4 185 km cyklotras terénních. Dále je vyznačeno přes 500 km tras pro lyžařskou turistiku, 149 km vozíčkářských tras a téměř 2 500 km tras pro turistiku na koni.

Klub českých turistů je také vlastníkem řady horských turistických chat. V roce 1991 se Klub českých turistů stal po 42 letech opět vydavatelem turistických map. Již vydané tituly vycházejí v opakovaných vydáních tak, aby trh byl stále uspokojován aktualizovanými mapami. Edice map KČT má jednotné měřítko 1:50 000, jednotný obsah i formu. Kartografický podklad tvoří mapy Zeměměřičského úřadu. Turistický obsah mapy sestává z turistických značených tras, ze značek, které znázorňují turisticko-vlastivědnou náplň, a z doprovodných textů, doplněných reklamami. Klub českých turistů vydává edici zelených map určených primárně pro pěší turistiku a nově i tiskne mapy na laminovaném papíře odolném vodě. KČT vydává i další publikace jako např. časopis Turista a další klubové či prezentační materiály.



Síň slávy české turistiky KČT, oblast Karlovarský kraj

Uvedení člena Klubu českých turistů (KČT), odboru KČT či jiné významné osobnosti do Síně slávy české turistiky (SSČT) je symbolické ocenění osobností, které prokazatelným způsobem přispěly ke zviditelnění, slávě, prestiži a úspěchům české turistiky doma i v zahraničí. Podrobné podmínky upravuje Statut Síně slávy KČT.

Uvádění do SSČT není jenom slavnostní akt. Je trvalou upomínkou práce, kterou osobnosti uvedené do SSČT za svůj život vykonaly i toho, co nám po sobě zanechaly. Zřizujeme jim pamětní desky a informační panely v místech jejich působení, pojmenováváme po nich stezky i výhledová místa apod. Řada Kolik akcí má v názvu přídomek „Memoriál“ jako vzpomínku na turisty, které jsme osobně znali. Někdy ale až příliš pozdě mapujeme jejich práci a zásluhy a snažíme se o archivaci dokumentů k jejich činnosti. Do SSČT tedy mohou být uvedeni pouze již nežijící osobnosti. Statut SSČT ale umožňuje ve zcela výjimečných případech uvedení do SSČT i žijících turistů.

KČT, oblast Karlovarský kraj si takto připomíná své významné členy od roku 2014. Do Oblastní Síně slávy české turistiky byli od té doby uvedeni paní Bohuslava Kojanová z KČT, odbor Cheb (16. 2. 2014), pan Václav Černý z KČT, odbor Mariánské Lázně (7. 2. 2016), pan Petr Štěpánek z KČT, odbor Chodov (12. 2. 2017), pan Petr Pickl ze zaniklého odboru KČT Lokomotiva Karlovy Vary (11. 2. 2018). Usnesením Oblastní konference 3. 3. 2024 byli do Oblastní Síně slávy české turistiky uvedeni pánové Robert Mašek z KČT, odbor Krušné hory Sokolov (3. 3. 2024), Mgr. Vladimír Šulc z KČT Aš (3. 3. 2024) a Václav Žanda z KČT, odbor TJ Slovan Karlovy Vary (3. 3. 2024).

Vážíme si všeho, co jmenovaní pro rozvoj turistiky v našem regionu udělali, protože tak obětavých lidí není mnoho a přejeme si, aby na jejich práci nezapomněli ani ti, kteří přijdou po nás.



Bezpečnost na turistických značených trasách

Příroda je naším společným bohatstvím. Měla by proto i nadále zůstat volně přístupná a při dodržení nutných pravidel pohybu v ní, i pravidel ochrany přírody, sloužit všem k rekreaci a turistickému i sportovnímu využití. Klub českých turistů se zamýšlí nad bezpečností turistů při různých druzích přesunu (pěších, lyžařů, cykloturistů a dalších) na společných trasách tak, aby se ani jedna skupina turistů necítila ohrožena. KČT nepřisluší legislativní řešení, ale přichází s výzvou ke vzájemné ohleduplnosti a ve spolupráci s Českým olympijským výborem, BESIPem a dalšími organizacemi vytvořil tento

Kodex pro společné užívání turistických tras

SPOLEČNÝ KODEX VŠECH TURISTŮ

1. Základním pravidlem je ohleduplnost k ostatním uživatelům cest i k přírodě.
2. Mysli na to, že při kolizi jsme všichni zranitelní.
3. Při nasazených sluchátkách hůře vnímáš zvuky z okolí, buď proto ostražitější.
4. Pro zastávky a odpočinek zvol místo mimo cestu.
5. Odpadky, které jsi do přírody přinesl, z ní zase odnes domů, tříd' odpad. Odpadkové koše do lesa nepatří.
6. Chraň značení tras, upozorni na jejich závady.
7. Do přírody vyrážíme všichni relaxovat a nikoli se hádat a rozčílovat.
8. Vezmi rozum do hrsti: Na cyklostezkách a podobných společných komunikacích se pohybuj jako na silnici – vždy měj jedoucího proti sobě, a ne za sebou. Nepřekážež ostatním – chod' a jezdí pouze při kraji cesty a za sebou.

KODEX PĚŠÍHO TURISTY

1. Na společných cestách ponech projíždějícím cyklistům volný pruh k projetí.
2. Při chůzi sleduj provoz před sebou i za sebou a upozorni ostatní ve skupině na průjezd cyklistů nebo lyžařů.
3. Dej cyklistovi nebo lyžaři signál, že o něm víš.
4. Nevstupuj do lyžařské stopy.
5. Hlídej své děti a psy, aby nevběhli náhle cyklistovi pod kolo či do lyžařské stopy.

KODEX CYKLISTY

1. Nejezdí po cestách, které jsou označeny jako zakázané pro cyklisty.
2. Nauč se ovládat své kolo, kontroluj svoji rychlost a nepřeceňuj svoji technickou a fyzickou zdatnost.
3. Vždy upozorni v dostatečném předstihu ostatní uživatele cesty o svém úmyslu je předjet, aby mohli včas zareagovat.
4. Při míjení pěších turistů sniž rychlost.
5. Nevjížděj do lyžařské stopy.

KODEX LYŽAŘE

1. Pokud není na cestu zakázán vstup a vjezd i ostatním turistům, vol pokud možno jiné trasy.
2. Ovládej své lyže, kontroluj svoji rychlost a nepřeceňuj svoji technickou a fyzickou zdatnost.
3. Při jízdě mimo lyžařské stopy upozorni v dostatečném předstihu ostatní uživatele cest o svém úmyslu je předjet, aby mohli včas zareagovat.
4. Při míjení pěších turistů sniž rychlost, a to zejména při jízdě z kopce.
5. Ve stopě se vyhybej vpravo a uvolni stopu lyžaři jedoucímu z kopce.

Přejeme mnoho krásných zážitků a vzájemné ohleduplnosti při vašich cestách



PĚŠÍ TRASY V KARLOVARSKÉM KRAJI K 7. 9. 2024

Značkářský obvod	Číslo trasy	Začátek trasy	Konec trasy	délka v km	Typ trasy
CH	109996	MĚSTSKÉ SADY	MĚSTSKÉ SADY	5,5	vozičkářská
CH	109997	SLUNEČNÍ PRAMEN	U HŘIŠTĚ	2,6	vozičkářská
CH	110220	MARIÁNSKÉ LÁZNĚ	CHODOVÁ PLANÁ	12	
CH	110227	PODHORNÍ VRCH (rozc.)	TEPLÁ (klášter)	11,5	
CH	110231	CHEB (nám)	KRASLICE žst,bus	50,5	
CH	110242	MARIÁNSKÉ LÁZNĚ	MÝTSKÝ RYBNÍK	13,5	
CH	110246	CHEB (nám)	BROUMOV	37,5	
CH	110249	KLEST (rozc.)	TROJMEZÍ (CZ/D)	43,5	
CH	110299	LÁZNĚ KYNŽVART (nám.)	KLADSKÁ	4,5	
CH	121440	CHEB (nám)	STUDÁNKA žst	38,5	
CH	121442	CHEB (nám)	MARIÁNSKÉ LÁZNĚ	41	
CH	121444	SOKOLOV žst	OLOVÍ u závor	26,5	
CH	121453	SKALNÁ	TŘÍSLOVÁ	20,5	
CH	121454	MARIÁNSKÉ LÁZNĚ	U OBRÁZKU	22,5	
CH	133643	LUŽNÁ	SKALNÁ	14,5	
CH	133645	MARIÁNSKÉ LÁZNĚ	BÍLÁ HÁJENKA	15,5	
CH	133647	CHLUM SVATÉ MAŘÍ	KRAJKOVÁ	20	
CH	133664	HAZLOV bus	PODHRADÍ žst	20,5	
CH	133666	U STOHU	MARIÁNSKÉ LÁZNĚ žst	35,5	
CH	133685	CHEB (nám)	STARÝ HROŽNATOV	19,5	
CH	133687	KRÁSNÁ	NEJZÁPADNĚJŠÍ BOD ČR	6,5	
CH	133706	MICHALOVY HORY	MARIÁNSKÉ LÁZNĚ	13	
CH	133707	POD POČÁTECKÝM VRCHEM II.	NA POMEZÍ (CZ/D)	2	
CH	133708	U BAŽANTNICE	SKELNÁ HUŤ (býv.obec)	12,5	
CH	133709	PLESNÁ (nám)	V KOUTECH (CZ/D)	2,5	
CH	135110	KYNŠPERK N. OHŘÍ (nám.)	NOVÝ DRAHOV	14	
CH	146266	LUBY – ZA DRŮBEŽÁRNOU	PSTRUHOVÝ POTOK (CZ/D)	3,5	
CH	146608	VÝHLEDY bus	U KŘIŽOVNICKÉ HÁJOVNY	2	
CH	146650	U PÍSKOVNY	OSTROH (hrad)	4	
CH	146654	DOLNÍ ŽANDOV bus	POD DYLENÍ	7	
CH	146655	HVĚZDA	LÁZNĚ KYNŽVART žst	9	
CH	146658	POD VYSOKÝM KAMENEM CZ/D	KRASLICE (kostel)	11	
CH	146672	BAŠUSOVA CESTA	POD POPRAVČÍ LOUKOU	3	
CH	146673	MARIÁNSKÉ LÁZNĚ	DOLNÍ KRAMOLÍN	16	
CH	146684	HORNÍ PASEKY (CZ/D)	DOUBRAVA (CZ/D)	15,5	
CH	146687	VELKÝ LUH žst	PLESNÁ žst	5	
CH	146694	MARIÁNSKÉ LÁZNĚ	KAJETÁN (ryb.)	16	
CH	146697	HAZLOV bus	DUBINA (CZ/D)	11	
CH	146703	HORNÍ HRANIČNÁ	BŘÍZA (rozc.)	5,5	
CH	146704	LIPOVÁ U CHEBU žst	MÝTINA (CZ/D)	6,5	
CH	146713	VÝHLEDY (CZ/D)	HRANIČNÍ MEZNÍKY (odb.)	6,5	
CH	146717	LOMNIČKA	PLESNÁ (CZ/D)	4	
CH	146719	AŠ (nám)	NOVÉ DOMKY (CZ/D)	4,5	
CH	146723	KRÁLOVSKÉ POŘÍČÍ – NÁVES	KRÁLOVSKÉ POŘÍČÍ – NÁVES	4	

Značkářský obvod	Číslo trasy	Začátek trasy	Konec trasy	délka v km	Typ trasy
CH	146727	OLOVÍ (kostel)	NAD KAPLÍ (rozc.)	3	
CH	146730	DOLNÍ OVČÍN (ryb.)	BÝV. NEUENGRÜN CZ/D	1,5	
CH	146734	PŘEHRADA SKALKA, hráz	ZELENÁ HORA	6,5	
CH	146735	KYNŠPERK N. OHŘÍ (nám.)	VELKÁ HALIČ	13,5	
CH	146741	POD KUŽELKOU	KUŽELKA (CZ/D)	0,5	
CH	159203	CHEB žst	CHEB žst	8,5	MO
CH	179242	CHEB (nám)	CHEB (nám)	5	MO
CH	189262	CHEB (nám)	CHEB (nám)	10,5	MO
CH	189263	NAD RYBNÍKY	NAD RYBNÍKY	7	MO
CH	190016	LÁZNĚ KYNŽVART – U PARKU	ÚDOLÍ (začátek/konec NS)	2,4	NS
CH	199291	LUBY – pod nádražím	LUBY – pod nádražím	9	NS
CH	199295	SOOS (rez)	SOOS (rez)	1,8	NS
CH	199296	KLADSKÁ	KLADSKÁ	1,5	NS
CH	199300	LOMNIČKA	ŽIDOVSKÝ HŘBITOV	1,5	NS
CH	199998	KOMORNÍ HŮRKA	KOMORNÍ HŮRKA, odb.	0,6	NS
KV	110204	ABERTAMY	BÍLÁ SKÁLA	8	
KV	110206	ABERTAMSKÁ ZATAČKA	OSTROV žst	18	
KV	110228	POTŮČKY žst	POTŮČKY (CZ/D)	12	
KV	110234	SOKOLOV žst	NAD DOLSKÝM MLÝNEM	24,5	
KV	110236	KARLOVY VARY – VŘÍDLO	STŘELA (TUR. LÁVKA)	50	
KV	110244	KARLOVY VARY – VŘÍDLO	BOČ žst	33	
KV	110707	KRASLICE žst,bus	KLÍNOVEC	53,5	
KV	121435	OLOVÍ u závor	STRÁŽ N.OHŘÍ žst	66,5	
KV	121437	ŽLUTICE (nám.)	ŠTĚDRÁ žst	9,5	
KV	121446	OTROČÍN	OTROČÍNSKÝ PRAMEN	2	
KV	121447	KARLOVY VARY – VŘÍDLO	LOKET (Goethův pomník)	17	
KV	121449	KRASLICE žst,bus	BUBLAVA – Na kopečku	6,5	
KV	121452	DALOVICE	STRÁŇ bus	7	
KV	133623	JÁCHYMOV – LÁZNĚ bus	NAD SUCHOU (rozc.)	3,5	
KV	133635	MARIÁNSKÁ	ŠVÝCÁRNA (chata)	5	
KV	133645	BÍLÁ HÁJENKA	LOKET (Goethův pomník)	20	
KV	133646	LOKET (Goethův pomník)	SOKOLOV žst	10,5	
KV	133648	HORNÍ STUDENEC	STRÍBRNÁ (rozc. Nancy)	21	
KV	133650	NEJDEK (žst,odb.)	NEJDEK (žst, odb.)	53,5	
KV	133651	PERNINK	PERNINK	5,5	
KV	133652	RÁJECKÉ ÚDOLÍ (rozc.)	JELENÍ VRCH	14,5	
KV	133653	BŘEZOVÁ (nám.)	BŘEZOVÁ (nám.)	20	
KV	133654	V POŽÁRECH	NAD KOMÁŘÍMI RYBNÍKY	9,5	
KV	133655	KARLOVY VARY - HL. POŠTA	HORNÍ TAŠOVICE	19	
KV	133656	KARLOVY VARY – VŘÍDLO	NAD LESNÍ POBOŽNOSTÍ	3	
KV	133657	JAVORENSKÝ ZÁMEK & bus	PRAMENY bus	27	
KV	133658	OSTROV žst	JÁCHYMOV – RADNICE a bus	12,5	
KV	133661	KARLOVY VARY - HL. POŠTA	HORNÍ SLAVKOV (žst.,odb.)	16	
KV	133675	KRASLICE (kostel)	Klingenthal, centrum	5	
KV	133676	POTŮČKY (CZ/D)	ŽELEZNÁ CESTA (sever)	3	
KV	133688	VOJKOVICE N. OHŘÍ žst	DAMICKÁ SILNICE	3	

Značkářský obvod	Číslo trasy	Začátek trasy	Konec trasy	délka v km	Typ trasy
KV	133700	ŽLUTICE (nám.)	ŽLUTICE (nám.)	7	
KV	133701	ZEMSKÁ STEZKA	KYSELKA bus	5,5	
KV	133948	Pod Meluzínou	STRÁŽ N.OHŘÍ žst	11,5	
KV	135112	VALEČ bus	Mlýnce	6,5	
KV	135119	POD ČIHADLEM	HOTEL ZÍVR	2,5	
KV	146621	POD SKALKAMI SKŘÍTKŮ	KYSELKA bus	7	
KV	146634	PLEŠIVEC (chata)	ABERTAMSKÁ ZATÁČKA	6,5	
KV	146644	ABERTAMY	PSTRUŽÍ bus	3	
KV	146652	OLDŘÍŠSKÝ VRCH (rozc.)	POD SKÁLAMI	3,5	
KV	146656	LOKET (Goethův pomník)	HORNÍ SLAVKOV (nám.)	8,5	
KV	146657	ROZC. POD FAVORITEM	POD ROTAVSKOU MYSL.	5,5	
KV	146659	SOKOLOV žst	HORNÍ SLAVKOV (nám.)	23,5	
KV	146660	NOVÁ ROLE ZAST. &žst	U KOBELCE (rozc.)	2,5	
KV	146661	NEJDEK (nám.)	KARLOVY VARY - HL. POŠTA	26	
KV	146662	NEJDEK (nám.)	BÝV. MLÝNSKÉ CHALUPY	11,5	
KV	146663	POTŮČKY žst	NEJDEK – SEJFY žst	21	
KV	146665	MERKLÍN žst	MERKLÍN žst	7,7	
KV	146667	SVATOŠSKÉ SKÁLY (rozc.)	CIHELNY žst	3,5	
KV	146668	KARLOVY VARY – VŘÍDLO	KARLOVY VARY – VŘÍDLO	12,5	
KV	146669	JÁCHYMOV – RADNICE bus	BOŽÍ DAR (CZ/D)	7	
KV	146671	RADOŠOV &bus	KLÍNOVEC	22,5	
KV	146681	PILA bus	ŠEMNICKÁ SKÁLA	9	
KV	146682	POD STARÝM SEDLEM (lávka)	DVORY	5	
KV	146691	TEPLÁ žst	TEPLÁ (klášter)	2	
KV	146692	ŽLUTICE (nám.)	VLADAŘ (vyhl.)	9,5	
KV	146693	TATROVICE	CHODAUPLICK (vyhl.)	1,5	
KV	146701	BUBLAVA (rozc.)	POD KAMENÁČEM (CZ/D)	1,5	
KV	146702	KRASLICE (kostel)	BÝV. MLÝNSKÉ CHALUPY	11,5	
KV	146710	JÁCHYMOV – RADNICE &bus	NOVÉ MĚSTO bus	7	
KV	146736	LANOVKA NA KLÍNOVEC	POPOV	6,5	
KV	146740	JINDŘICHovice bus	ZAJATECKÝ TÁBOR A HŘBITOV	3	
KV	146745	ZÁHOŘICE (rozc.)	CHYŠE	6	
KV	146900	NAD RYBNÍČKY (rozc.)	KRÁSNÁ LÍPA, žid. hřbitov	2	
KV	159205	HOTEL ZÍVR	HOTEL ZÍVR	6	MO
KV	159621	SKOKY	SKOKY	1,3	MO
KV	169224	HOTEL ZÍVR	HOTEL ZÍVR	3,7	MO
KV	169993	KYSELKA bus	LÖSCHNERŮV PAVILON	3	MO
KV	179245	HOTEL ZÍVR	JELENÍ, CZ/D	9	MO
KV	179246	ROTAVA (sídliště)	ROTAVA (sídliště)	6,7	NS
KV	179254	NEJDEK – SPORTOVNÍ AREÁL	NEJDEK – SPORTOVNÍ AREÁL	9	NS
KV	189265	ŽLUTICE (nám.)	ZÁHOŘICE (žst,odb.)	4,5	MO
KV	190001	BEČOV (radnice)	ŠIBENIČNÍ VRCH	1	NS
KV	190014	VYSOKÁ PEC	VYSOKÁ PEC	6,7	NS
KV	199283	BOŽÍ DAR (obec.úř.)	BOŽÍ DAR (obec.úř.)	3,2	NS
KV	199292	MNICHOV	MNICHOV	4,5	NS
KV	199999	NAD MATYÁŠEM	U HŘBITOVA	3,5	NS



Doporučené vícedenní pěší trasy k projektům KČT
PĚŠKY PRO RADOST a NOCLEH_(KČT)
<https://nocleh.kct.cz/>

Sokolov – Loket – Krásno – Dlouhá stoka – Křížky – Bečov nad Teplou – Toužim – Skoky – Bochov (103 km)
<https://mapy.cz/s/papofunoco>



Sokolov – Loket – Krásno – Dlouhá stoka – Křížky – Bečov nad Teplou – Toužim – Skoky – Žlutice – Chyška (116 km)
<https://mapy.cz/s/fuhaducuco>



Mariánské Lázně – Kynžvart – Kladská – Potok Rota – Dlouhá stoka (neznačeno, pěšinou podél vody) – Krásno – Loket (dál alternativně Sokolov nebo Karlovy Vary)
<https://mapy.cz/s/guzuvazoju> (70 km do Lokte)



Mariánské Lázně – Kynžvart – Kladská – Potok Rota – Dlouhá stoka – Křížky – Bečov nad Teplou
<https://mapy.cz/s/kupotavaca> (51 km)



KČT, oblast Karlovarský kraj, KČT, odbor Barokní Valeč a Karlovarský kraj jsou členy
Destinační společnosti POSTŘELÍ, z.s.



www.postreli.cz

Okružní pěší výlety z Hřebenové trasy Krušné hory – západ do saského příhraničí

Vydejte se na výlety po Hřebenové trase Krušné hory – západ. V rámci projektu bylo vyznačeno několik propojovacích cest z naší Hřebenovky se Saskými Kamloipe a Vogtland Panorama Weg. Jako nejvhodnější úsek pro tento záměr se ukázalo území Přírodních parků Bílý Halštrov, Kamenné vrhy a Leopoldovy Hamry podél úseku státní hranice od Hranic do Kraslic. Až na turisticky neprůchodnou část kolem Vojtanova jde o území málo osídlené, a ještě méně turisticky využívané, což je z mého pohledu protiklad proti tomu, co se nám zde nabízí. Některé spojnice potřebovaly doznačit také od státní hranice – o to se postarali saští turisté z Markneukirchen a Erlbachu, partnerského města Lubů. Pojdme se tedy podívat do mapy a načrtnout si možnosti okružních výletů z české strany hranice. A většinou budete potřebovat dostatečně velkou svačinu a pití, protože tady nenajdeme davy turistů, ale ani příliš možností se občerstvit. Tichá a pěkná krajina téměř nutí turistu ke zklidnění a rozjímání nám to vynahradí. Přibalíme ještě pytlík na vlastní odpadky, protože my přece ani v koších v lese žádný odpad nenecháváme a vyrážíme.

Z Doubravy do Bad Elster

Pěkný pěší výlet si můžete udělat z Doubravy u Aše do lázní Bad Elster. Od autobusové zastávky AŠ, Doubrava vede žlutá turistická značka na státní hranici (1,2 km). Za ní je 400 metrů neznačená lesní pěšina, která ústí na zelené značce, po které dojdete kolem Růžové zahrady – Rosengarten (2,5 km) k rozcestí s červenou u rybníka Gondelteich (3,2 km) a pak ještě 300 m k lázeňskému prameni Moritzquelle (3,5 km). Lázně nejsou velké, ale procházka parkem je tu příjemná a nabízí také fontánu a vyhlídku. Zpátky do Doubravy se můžete vrátit kolem rybníka po červené Vogtland Panorama Weg a za rybníkem po cyklotrase Elster – Radroute a naučné stezce Údolím Bílého Halštrova, které kopíruje meandrující tok Bílého Halštrova. Celá trasa zpět k autobusové zastávce je necelých 6,5 km a moc neunaví, protože celkové převýšení nepřesáhne 160 metrů. Nevynechtejte tedy prohlídku zakonzervovaných zbytků zdíva a vybavení bývalé doubravské papírny z konce 18. století, s historií výroby ručního papíru už od první třetiny století sedmáctého. Nadhled nad pomíjivostí času a díla lidských rukou vám poskytne dřevěná vyhlídková plošina. Mapa: <https://mapy.cz/s/gedudenaba>



Z obce Výhledy k prameni Bílého Halštrova a rozhledně Kapellenberg

Tenhle okružní výlet je dlouhý 11 km, s převýšením okolo 250 m a trasa vás zavede hned na několik zajímavých a pěkných míst. Z autobusu nebo auta vystoupíte v zastávce Hazlov-Výhledy a po zelené značce se vydáte k prameni Bílého Halštrova. Říká se, že co je pro Čechy pramen Vltavy a řeka Vltava, to je pro Němce Bílý Halštrov a jeho Elster Qelle (1,5 km). Pak se asi 500 m vrátíte zpět na rozcestí Nad pramenem Halštrova a budete pokračovat po žluté značce ke státní hranici (Výhledy CD/D). Po žluté, teď už na saské straně pokračujte do obce Barendorf. Barendorfem prochází paralelně s Hřebenovou trasou Krušné hory – západ dálková pěší trasa Vogtland Panorama Weg (VPW), po které odbočíte doprava a dojdete po ní až k rozhledně Kapellenbergturm (4,8 km). Za pěkného počasí odtud uvidíte celou Chebskou pánek, panorama Slavkovského lesa i Příhraniční pásmo Českého lesa s Dylení. Při naší poslední návštěvě bylo možné vstupné zaplatit i v českých korunách, pro jednodenní výlet tedy není nutné shánět eura.

Od rozcestníku turistických tras pod rozhlednou už nepokračujte po červené VPW, ale sejděte lesní pěšinou kolem odpočinkového místa a vyhlídky na hrad Vildštejn ve Skalné k zaniklé kapli pod rozhlednou (Kapellenruine). Od kaple stále z kopce a níže po silnici na křižovatku, kde prochází žlutá značka. Dejte se doprava dolů a dojdete po do městečka Schönberg (6 km). Najdete zde zámecký hotel s kavárnou a budete-li mít štěstí, nahlédnete do prostě zařízeného evangelického Kostela Panny Marie Dikůvzdání. Na náměstíčku pod kostelem se osvěžíte v kamenné kašně a pokračujete po žluté značce ke státní hranici (8,2 km) a zpět do Čech. První rozcestí turistických tras na české straně je Hazlov – golfové hřiště. Od něj pokračujete doprava a po zelené se tak vrátíte do výchozího místa v obci Výhledy (11 km).

Mapa: <https://mapy.cz/s/macomofasu>



K rozhledně Kapellenbergturm se můžete vydat také ze Skalné po modré trase kolem pramene Kyselka na saskou zelenou do obce Bärenndorf (tam a zpět 11 km). Od ní ke kašně pod kostelem, k zelené nad obcí a pak po červené k rozhledně. Dolů zpět do obce kolem ruin kaple, jak už bylo popsáno. Tento okruh má necelé 4 km a převýšení 180 m, je potřeba s tím počítat, pokud se budete chtít včas vrátit do Skalné.

Mapa: <https://mapy.cz/s/hodegolale>



Z Plesné k vyhlídkovému pavilonu nad městečkem Landwüst

Plesná je příhraniční město s tradicí textilní výroby. Dost možná výrobky se značkou Tosta ještě mnozí mají doma. V objektu bývalé textilní továrny Tosta ale nenajdete téma textilní výroby – expozice seznamují s česko-bavorskou válečnou a poválečnou historií území a společnou geologickou minulost.

Výlet můžete začít od informačního centra a vydat se přírodním parkem Kamenné vrchy po nové zelené značce ke státní hranici. Za turistickým informačním místem V Koutech CZ/D (2,4 km) budete pokračovat severním směrem po červené značce dálkové pěší trasy Vogtland Panorama Weg (VPW). Cesta vás povede okrajem městečka Rohrbach ke Švédským šancím (5,2 km) a na rozcestí Fischers Pletzelt před městečkem Landwüst (5,9 km). Odtud pokračujte doprava k vrchu Wirtsberg s vyhlídkovým pavilonem Aussichtspavillon Landwüst. Je volně přístupný, a i přes výšku pouhého jednoho patra jsou z něj při pěkném počasí pěkné výhledy. Dál po červené VPW směrem na západ přijdete k rozcestí se žlutou, která odbočuje na jih a nazpád ke státní hranici. Až přijdete k lesnímu rybníku, je to ke státní hranici a turistickému informačnímu místu Pstruhový potok – CZ/D jen sto metrů (7,5 km). Tato žlutá spojnice mezi VPW a městem Luby (rozcestím se zelenou Nad Golfem) je pěknou ukázkou spolupráce turistů-značkařů v Karlovarském kraji s turistickými spolkami na saské straně hranice. Partnerská města Luby a Erlbach pořádají pravidelně dva přeshraniční turistické pochody, které využívají i tuto cestu: v březnu „Jarní rozchození“ a v květnu je to „Lubskou desítku“.

Ale pojďme dál zpět do Plesné. Od hranice vystoupáte k lesní komunikaci s rozcestím Pod Liščí horou (7,9 km). Dáte se po modré dopravě z kopce kolem kopce Bažantnice (výhledové místo 589 m.n.m. asi 300 m vlevo od modré). Cestou ještě minete tři rybníky. Asi 200 metrů od hráze a po proudu potoka toho třetího a největšího z nich (10 km) vytéká pramen pitné železité minerálky. Stojí za malou zacházku a osvěžení. Vždyť jste téměř u konce cesty a první domy města jsou daleko už jen desítky metrů. Jako cílové místo volím již zmíněné Muzeum Plesná (13,6 km, s odbočkami 14,6 km).

Mapa: <https://mapy.cz/s/dudonedave>



Projekt Hřebenová trasa Krušných hor – západ je hrazen z prostředků Karlovarského kraje.



Děkujeme portálu [Mapy.cz](https://mapy.cz) za spolupráci s Klubem českých turistů.

ADRESÁŘ – KČT, OBLAST KARLOVARSKÝ KRAJ

SEKRETARIÁT OBLASTI

sekretářka a hospodářka oblasti: Jana Zoubková Suchá, mobil: 725 729 567
poštovní adresa sídla oblasti: KČT, oblast Karlovarský kraj, Husitská 2053, 356 01 Sokolov
e-mail a web oblasti: oblast.105@kct.cz, www.kctkv.cz
IČO oblasti: 71226648
účty oblasti: 2001778630/2010 FIO banka (běžná činnost)
2601778618/2010 FIO banka (Krajská komise značení)

VÝBOR OBLASTI

předseda oblastního výboru statutární zástupce: Ladislav Zoubek, Husitská 2053, 356 01 Sokolov
mobil: 725 729 570, e-mail: ladislav.zoubek@gymso.cz
místopředseda sekce pěší turistiky: Josef Ticha, Bukovany 132, 357 55 Bukovany u Sokolova
mobil: 777 830 672, e-mail: pepa.ticha@centrum.cz
správce databáze: Ing. Jan Šafář, Lomená 2, 350 02 Cheb
mobil: 776 161 394, e-mail: js.sl@seznam.cz
klasifikátor: Bc. Pavel Sýkora, V Zahradách 33, 350 02 Cheb,
mobil 604 910 134, e-mail: odbor.105002@kct.cz
kvalifikace: Jana Černožská, Krásný Les 104, 363 01 Krásný Les
mobil: 608 141 365, e-mail: jace365@gmail.com
člen: Jindřich Kosina, Mikulášská 4, 352 01 Aš, mobil 732 120 734,
e-mail: odbor.105001@kct.cz

KRAJSKÁ KOMISE ZNAČENÍ

Předseda Krajské komise značení Plzeňského a Karlovarského kraje
Ing. Vladislav Sajdl, tel. 736 754 141, e-mail: sajvla@seznam.cz
Značkařský obvod Karlovy Vary
Mgr. Pavel Šebesta, Žlutice, mobil: 606 091 282, e-mail: SebestaPavel@seznam.cz
Značkařský obvod Cheb
Vít Lodr, Příkopní 11, 35002 Cheb, tel. 736 754 156, e-mail: vitlodr@seznam.cz
Značení a údržba cyklotras – krajská sekce
Ing. Miroslav Landa, e-mail: cyklotrasy-kvk@seznam.cz

**NA TOMTO PORTÁLE NAJDETE AKTUÁLNÍ STAV ZNAČENÝCH CYKLOTRAS
V KARLOVARSKÉM KRAJI:**

<https://www.kr-karlovarsky.cz/temata/turistika-volny-cas/cyklistika/prehled-znacenyh-cyklotras-v-karlovarskem-kraji>



ADRESÁŘ – PŘEDSEDOVÉ ODBORŮ KČT V OBLASTI

KČT AŠ

e-mail: odbor.105001@kct.cz

Vladimír Klouček, Petra Bezručů 22, 352 01 Aš
tel.: 354 525 551, mobil 775 659 859,
e-mail: vladimirkloucek@post.cz

KČT, odbor Union Cheb

e-mail: odbor.105002@kct.cz

Bc. Pavel Sýkora, V Zahradách 33, 350 02 Cheb,
mobil 604 910 134, e-mail: odbor.105002@kct.cz

KČT, odbor Mariánské Lázně

e-mail: odbor.105003@kct.cz

Růžena Balatá, Hlavní 224, 353 01 Mariánské Lázně,
mobil 733 579 558, e-mail: ribaml@seznam.cz

KČT, odbor Slovan Karlovy Vary

e-mail: odbor.105006@kct.cz

RNDr. Fr. Wohlmuth, Klínovecká 966/2, 363 01 Ostrov
mobil: 603 209 270, e-mail: ffw@volny.cz

KČT, odbor Slavoj Bečov nad Teplou

e-mail: odbor.105007@kct.cz

Ing. Vlastimil Šindelář, e-mail:
kctslavojbecov@seznam.cz, tel. 737 274 168

KČT, odbor Chodov

e-mail: odbor.105009@kct.cz

Růžena Štěpánková, Luční 1024/12, 357 35 Chodov,
mobil: 702 123 849, e-mail: ruzastep@seznam.cz

KČT, odbor Krušné hory Sokolov

e-mail: odbor.105013@kct.cz

Josef Ticha, Bukovany 132, 357 55 Bukovany
mobil: 777 830 672, e-mail: pepa.ticha@centrum.cz

KČT, odbor Barokní Valeč

e-mail: odbor.105015@kct.cz

Markéta Petrová, e-mail: marketa@palenice.cz, mobil:
724 663 567, Kozí vrch 110, 364 53 Valeč

A-T OM 6111 Tuláci Bukovany

Roman Glos, Sídliště 120, 357 55 Bukovany
mobil: 724 594 621, e-mail: tulak.glos.r@seznam.cz
www.tulacibukovany.cz



NAUČNÉ STEZKY V KARLOVARSKÉM KRAJI

stav zjištěný k 30. 9. 2024

OKRES CHEB

Ašsko a Chebsko

Poohří (Chebsko – Cheb)
Okolí hradu Seeberg (Chebsko – Poustka)
Komorní hůrka (Chebsko – Komorní dvůr)
SOOS (Chebsko – Nový Dvůr)
Lubsko (Chebsko – Luby a okolí)
PR Ratsham – Libsko (Chebsko)
Na cestě k trojstátí (Chebsko, Hranice)

Stebnický potok (Chebsko, Lipová u Chebu)
Lomnička (Chebsko, Plesná)
NS Goethova skalka (Aš-Hazlov)
NS Podhradí (Podhradí)
Plesná – Bad Brambach (Chebsko, Plesná)
Údolím Halštrovského potoka (Chebsko,
Doubrava)

Mariánskolázeňsko

Geologický park Mariánské lázně (Slavkovský les)	Mnichovské hadce (Slavkovský les)
Lázeňské lesy (Slavkovský les, Mariánské Lázně)	Siardův pramen (Slavkovský les – Mnichov)
Kynžvartské kyselky (Slavkovský les)	Lesnická NS Dyleň (Chebsko, Vysoká – Dyleň)
Kladská (Slavkovský les)	Panský vrch a Cech sv. Víta (Drmoul)
Smraďoch (Slavkovský les)	NS Okolím Valů (Valy u Mariánských Lázní)
NS Klášter Teplá (Slavkovský les)	NS Slatina (Tři Sekery)
	NS Cech sv. Víta (Drmoul)

OKRES SOKOLOV

Sokolovsko

Nad rybníkem Sýkorák (Kynšperk nad Ohří)	NS Oloví
Botanická stezka Sokolov (Zámecký park a Husovy sady)	Uranová Golgota (Horní Slavkov)
Královské Poříčí (údolí řeky Ohře)	Planetární stezka (Horní Slavkov; jen začátek)
Lítovská výsypka (Chlum sv. Maří)	Olověný Hartenberg (Hřebený)
Velká krušnohorská výsypka (Lomnice)	Zaniklé obce Březovska (Slavkovský les)
NS Třešňovka (Loket)	Naučná stezka okolo hradu Bečova

Kraslicko

Rotavské Varhany (Rotava)	Příroda kolem nás (Bublava)
---------------------------	-----------------------------

OKRES KARLOVY VARY

Karlovarsko

Šibeniční vrch (Slavkovský les – Bečov n. T)	Doubí – Svatošské skály (údolí řeky Ohře)
Lázeňskými lesy Karlovy Vary (Slavkovský les)	Ze Staré Role do Nové Role (Krušné hory)
Stezka k přírodě (Dalovice)	Za přírodou kolem úřadu Karlovarského kraje
Andělská Hora – Kyselka (Slavkovský les)	Sportovně relaxační naučná stezka Dalovice
Nejdek – Sportovní areál – Oldřichov – Nejdek (Krušné hory)	

Ostrovsko

Jáchymovské peklo (Krušné hory, Jáchymov)	Horská NS Merklín (Krušné hory, Merklín)
Radonová stezka (Krušné hory, Jáchymov)	Zámecká zastavení (zámecký park Ostrov)
Ježiškova cesta (Krušné hory, Boží Dar)	Nejdecká naučná stezka (Krušné hory, Nejdek)
Blatenský příkop (Krušné hory, Boží Dar)	Alexandra Wüsta (Krušné hory, Abertamy)
Božídarské rašeliniště (Krušné hory, Boží Dar)	Hřebečná – Rýžovna (Krušné hory, Abertamy)
Hamerská stezka (Krušné hory, Nové Hamry)	Horská NS Potůčky (Krušné hory, Potůčky)
NS Ruperta Fuchse (Krušné hory, Nové Hamry)	Horská NS Abertamy – Plešivec (Krušné hory, Abertamy)
Karlova stezka (Krušné hory, Nové Hamry – Jelení)	17 Abertamských zastavení (Krušné hory, Abertamy)
Vysoká pec – Rudné (Krušné hory, Vysoká Pec)	Montánní krajina Krušných hor (Krušné hory, Jáchymov; neznačeno)
Ostrovsko a hornictví (Ostrov)	Po starých cestách okolo Ostrova – cyklotrasa (Krušné hory, Ostrov; neznačeno)
Borecké rybníky (Ostrov)	NS Štola Johannes (Krušné hory, Boží dar; neznačeno)
Obora Hájek (lesní obora Hájek)	NS Jana Hlouška (Jáchymov)
Okolím Horního hradu (Krušné hory, Horní hrad)	
Horní Blatná – Vlčí jámy (Krušné hory, Horní Blatná)	
Stezka krušnohorských pověstí (Krušné hory, Plešivec)	

Toužimsko

NS sv. Blažeje (Toužimsko – Nežichov)	Cesty za pověstí (9 okruhů na Toužimsku – Bochov, Bečov, Toužim, Žlutice, Vladař, Otročin, Chlum, Nežichov, Rabštejn)
Vladař (Žluticko – Záhořice a Vladořice)	Miniarboretum a Dendrologická NS (Lesy ČR, Lesní závod Toužim)
Stezka sovy Rozárky (Žlutice)	NS Vidžín – Telecí potok (Vidžín)
Skokovská stezka (Teplá – Toužim – Skoky – Žlutice)	
Davidova stezka (Teplá – Branišov)	



Členství v Klubu českých turistů

Členství v Klubu nabízí řadu možností, ale také zavazuje. Člen odboru KČT by neměl být ve svém městě anonymní osobností, vkládá do členství nejen členský příspěvek, ale také nemalou část svého volného času, soukromí i dobrovolné práce. Vyžádejte si u předsedy nejbližšího odboru KČT stanovy Klubu českých turistů a další informace o činnosti. Staňte se i vy součástí Klubu s tradicí od roku 1888.

Členem Klubu českých turistů se může stát každý, kdo souhlasí se stanovami KČT a kdo se přihlásí v některém ze základních článků – odborech KČT. Také je možno se přihlásit prostřednictvím elektronické přihlášky na stránkách www.kct.cz/prihlaska-online. Každý člen KČT platí roční příspěvek, jehož výši určuje mateřský odbor KČT. Po zaplacení členských příspěvků obdrží člen elektronický členský průkaz ke stažení do mobilu nebo si může požádat o vystavení průkazu.

EUROBEDS

KČT provozuje pro své členy slevový systém EUROBEDS, díky kterému může člen uplatnit slevy na poskytnuté služby nebo zakoupené zboží u smluvních partnerů systému EUROBEDS. Poskytované slevy jsou uvedeny na www.kct.cz.

Slevy na ubytování

Na základě předložení platného členského průkazu KČT je poskytnuta sleva na ubytování při turistické činnosti ve výši 30 až 70 Kč na osobu a noc ve vybraných ubytovacích objektech na území ČR a na chatách ÖTK a Naturfreunde v Rakousku, chatách Fichtelgebirgsvereinu v Německu – Bavorsku a na chatách KST na Slovensku. Seznam chat v Česku a na Slovensku je uveden na www.kct.cz. Seznam chat v Rakousku a Německu je uveden na stránkách rakouských a německých klubů.

Mapy KČT

Každý člen může nakupovat turistické mapy vydávané Klubem českých turistů se slevou cca 25 % z běžné prodejní ceny. Mapy se slevou je možné získat přímo u vydavatele – společnosti TRASA, která provozuje také e-shop na webu www.trasa.cz, v TURISTASHOPU na Bělehradské 63 v Praze 2, u regionálních prodejců a v některých oblastních sekretariátech KČT.

Slevy na startovním

Většina organizátorů turistických akcí pro veřejnost poskytuje slevy na startovním členům KČT.

Slevy na dopravu

Slevy při nákupu některých IN karet jsou poskytovány přímo při pořízení (obnově) IN karet v e-shopu Českých drah. Aktuální informace na dotázání na oblastních sekretariátech KČT nebo na ústředí KČT.

Slevy na služby a zboží

Členové KČT mají 10% slevu na zboží v e-shopu na www.kct.cz.

Věrnostní systém SPHERE CARD

KČT je zapojen do věrnostního systému SPHERE CARD, jehož slevy mohou využít členové KČT s platným členským průkazem. Členové KČT s elektronickým průkazem si mohou požádat o promokód a aktivovat si SPHERE elektronicky v mobilu. Logo SPHERE CARD umožní využívat slevy po dobu členství v KČT.

Společné členství v KČT a v Alpenverein.cz

Při přihlášení k ročnímu členství v české pobočce rakouského horského spolku ALPENVEREIN si můžete zvolit společné členství v obou spolcích s výhodou pro členy KČT (stávající i nově přihlášené). Členství v Alpenvereinu lze získat na 80 prodejních místech (např. v prodejnách Hudy sport) nebo na www.alpenverein.cz. Součástí členství je i velmi výhodné pojištění pobytu v horách po celém světě, slevy na alpských chatách a další výhody. Sleva na členských příspěvcích KČT v tomto případě činí 80 Kč.

Úrazové pojištění na akcích a při činnostech KČT

Klub českých turistů je od 24. 4. 2014 členem Českého olympijského výboru a ten má uzavřené úrazové pojištění všech sportovců, tedy i členů KČT. Úrazové pojištění, které má ČOV uzavřeno s Pojišťovnou VZP (dceřinou firmou zdravotní pojišťovny VZP), se vztahuje na úrazy vzniklé při účasti na organizované turistické akci, nebo při turistické činnosti (např. při obnově turistického značení). Během organizovaných akcí jsou pojištěni nejen všichni členové KČT, ale také účastníci – nečlenové. Členové KČT jsou pojištěni také při organizované dopravě na turistickou akci.

E-průkaz KČT – váš průvodce na cestách

S přechodem na moderní formu členství s e-průkazem člen obdrží po zaplacení členských příspěvků svůj personalizovaný inteligentní průkaz do mobilu. **Inteligentní průkaz** má nejen přední, ale i zadní stranu. Inteligentní průkaz tak máte kdykoliv po ruce, když budete potřebovat využívat, např. nejruznější benefity a výhody, nebo se pouze prokázat na akcích, že jste členem.

Podrobný návod, jak přidat a odebrat inteligentní průkaz v mobilu, najdete v datovém skladu KČT (přístup pouze pro členy) nebo u správce vaší databáze. Tento inteligentní průkaz tak nahrazuje dosavadní plastový průkaz. Na průkaz chodí důležitá upozornění, novinky a aktuality z KČT. Na vyžádání bude stále i v tištěné podobě.

E-mail

Každý člen, který poskytl e-mail v rámci své přihlášky, nebo i dodatečně, obdrží e-mail z naší adresy: info@kct-db.cz. Zde obdržíte odkaz na stažení průkazu. Po kliknutí na odkaz systém e-mailu sám rozpozná, jaký systém telefonu využíváte a nabídne tak pouze ty varianty, které jsou pro vás relevantní. Nezatěžuje zbytečně uživatele výběrem systému. Tento e-mail si uchovejte pro případ opětovného stažení průkazu.

Aktualizace

Aktualizace personalizovaných inteligentních průkazů bude shodně po zaplacení příspěvku na další rok aktualizován.

Notifikace (upozornění) na nové události, akce apod.

Při stažení průkazu musíte povolit zaslání notifikace (upozornění) na váš mobil. U aplikace Google Peněženka musíte při stažení průkazu kliknout na zvoneček (povolit), u aplikace Portmonka v nastavení povolit upozornění. Pokud to máte nastaveno, tak pokaždé, pokud bude nová pozvánka nebo informace, přijde na mobil upozornění na novou zprávu. Zprávy jsou vždy na druhé straně průkazu.

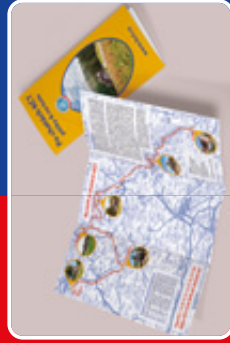
V případě dotazů, nebo jakýchkoliv problémů se můžete obrátit na e-mail: klemesova@kct.cz.

A TO NEJDŮLEŽITĚJŠÍ..... SEBEREALIZACE

- ✓ využijte účelně vlastní, organizační schopnosti, dovednosti i volný čas pro potřeby svého odboru, města i k vlastnímu uspokojení,
- ✓ získejte kvalifikaci značkáře a podílejte se na obnově a údržbě turistického značení,
- ✓ zapojte se do plnění pestré řady tematických i výkonnostních odznaků v KČT,
- ✓ získejte potřebnou kvalifikaci a sami zkuste organizovat a vést turistické výlety pro další členy nebo turistické akce pro veřejnost,
- ✓ využijte možnosti být volen(a) do orgánů KČT a ovlivňovat směr vývoje činnosti odboru i KČT,
- ✓ zpracujte své vlastní materiály pro turistickou veřejnost a cestovní ruch, které propagují Vámi oblíbená místa (odborní KČT vyhledávají prostředky na tisk nebo výrobu),
- ✓ podílejte se na průvodcovských službách na objednávku měst nebo informačních center...
- ✓



Nabídka Klubu českých turistů a Trasy



- mapy podle individuálních požadavků
- grafické návrhy, zpracování a tisk
- mapové podklady pro web
- tisk již od jednoho kusu



- tržací mapy
- laminované
- plány obcí




- venkovní mapy
- informační tabule



TRASA, spol. s r. o.
Revoluční 1056/8a
110 00 Praha 1
tel.: 736 754 111
e-mail: trasa@trasa.cz

www.trasa.cz



- tiskoviny různých formátů a vazeb
- propagační brožury
- mapa CR se síti turistických značených tras



STEZKY Z LÁSKY

ZAPOJTE SE S NÁMI
DO OBNOVY TURISTICKÝCH CEST!



Uděláte něco pro přírodu, sebe, ostatní, potkáte nové přátele... a kdo ví, možná i lásku!



Kdy a kde se zapojit, reportáže z proběhlých akcí nebo místo pro váš návrh na opravu trasy najdete na



WWW.STEZKYZLASKY.CZ



kofola
Česká společnost

II REGIOJET

PRVNÍ KROK NA VAŠICH CESTÁCH

i INFO
MARIÁNSKÉ LÁZNĚ

www.marianskelazne.cz



PŘIHLÁŠKA DO KLUBU ČESKÝCH TURISTŮ



Odbor	
Oddíl	

Titul před	
Jméno	
Příjmení	
Titul za	
Občanství	
Rodné číslo	
Datum narození	

Pohlaví	Muž	<input type="checkbox"/>	Žena	<input type="checkbox"/>		
ZdP	Ano	<input type="checkbox"/>	Ne	<input type="checkbox"/>		
Rodinná známka	Ne	<input type="checkbox"/>	RZ Nosttel	<input type="checkbox"/>	RZ Člen	<input type="checkbox"/>
Členský průkaz	Elektronický	<input type="checkbox"/>	Fyzický	<input type="checkbox"/>		
Předplatné Turista	Ano	<input type="checkbox"/>	Ne	<input type="checkbox"/>		

Adresa

Ulice a číslo	
Město	
Městská část	
Email	
Telefon	

Vyplněnou přihlášku předejte vybranému odboru (oblasti).

Kontakty na všechny oblasti (odbory) najdete na stránkách KČT: www.kct.cz



Multifunkční prvek PLAYSTONE



POUŽITÍ

Prvek Playstone může na zahradě, v parku, na náměstí či v jakémkoliv veřejném i soukromém prostoru sloužit jako svahová tvárnice, betonový květináč, lavička, odkládací plocha, součást okrasné či opěrné stěny, vinotěka a podobně.

VÝHODY

Je to multifunkční prvek, který lze díky důmyslnému tvaru uspořádat do různých horizontálních i vertikálních skladeb. V kombinaci s dřevěnými, plastovými deskami se může proměnit v lavičku, odkládací stolek, odpadkový koš. Vyplňte jej zeminou, zasadte rostliny a vytvoříte okrasnou stěnu, vysoký záhon, nebo zpevněný svah.





LESY PRO ŽIVOT
LESYČR


**BUDUJEME ÚTULNÝ,
PŘÍSTŘEŠKY
A DALŠÍ OBJEKTY
PRO VÁŠ PŘÍJEMNÝ
POBYT V PŘÍRODĚ**



LESYČR 



www.lesycr.cz